

Kartenblätter und textliche Erläuterungen

Stadt Bassum (Blatt 01 bis Blatt 03)

Blatt 01: Windpark östlich und westlich der L 776

Analyse der Flächenbeitragswerte

- 11. Änderung des Flächennutzungsplanes 2000+, bekannt gemacht am 03.08.2015
- Flächen der Sondergebiete (SO) für die Windenergie: 320,8 ha
- Rotor-In-Regelung, daher gesetzlich normierter Flächenabzug gem. § 4 Abs. 3 WindBG
- Flächen der Windenergiegebiete: **220,9 ha**

Blatt 02: Windpark Albringhausen

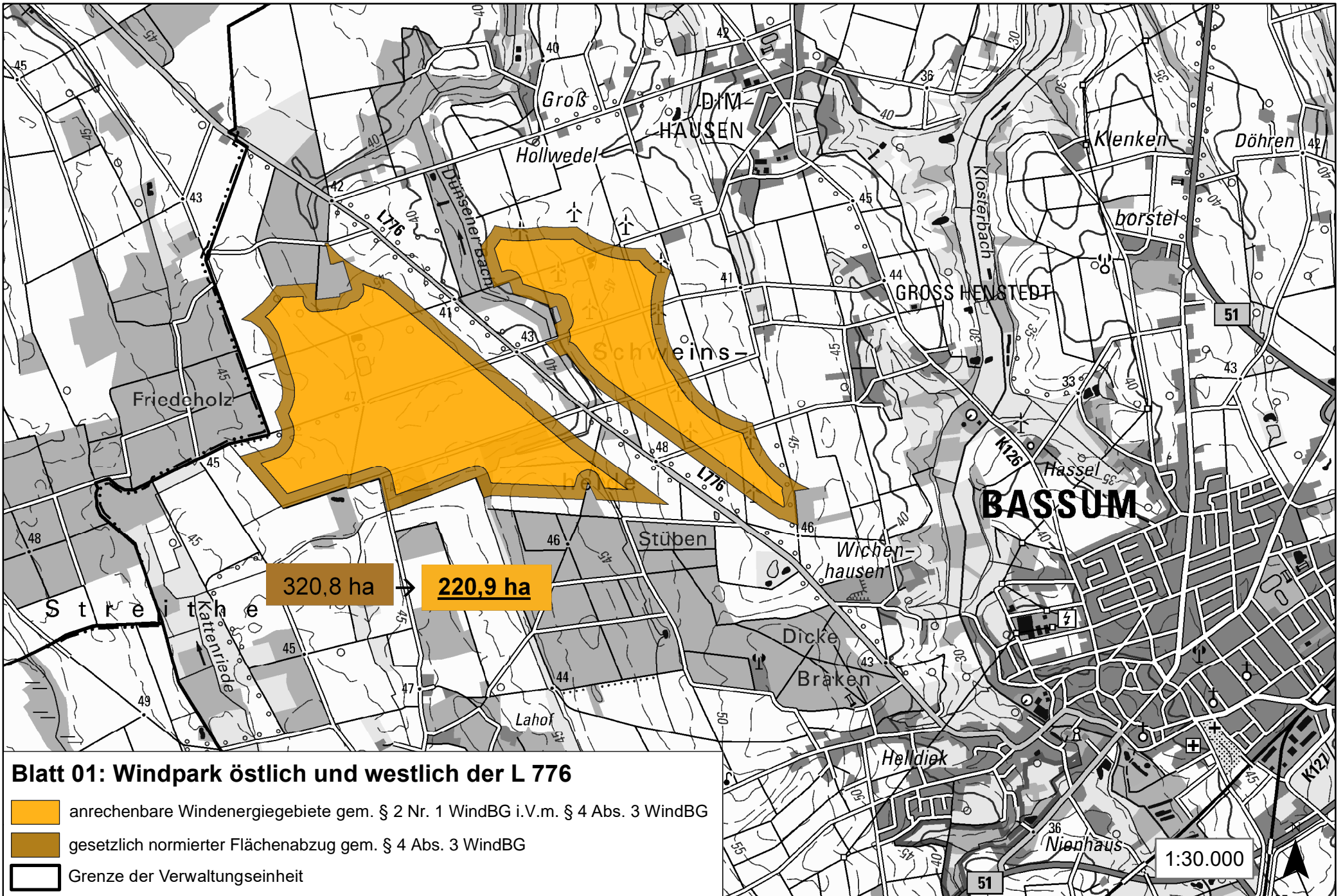
Analyse der Flächenbeitragswerte

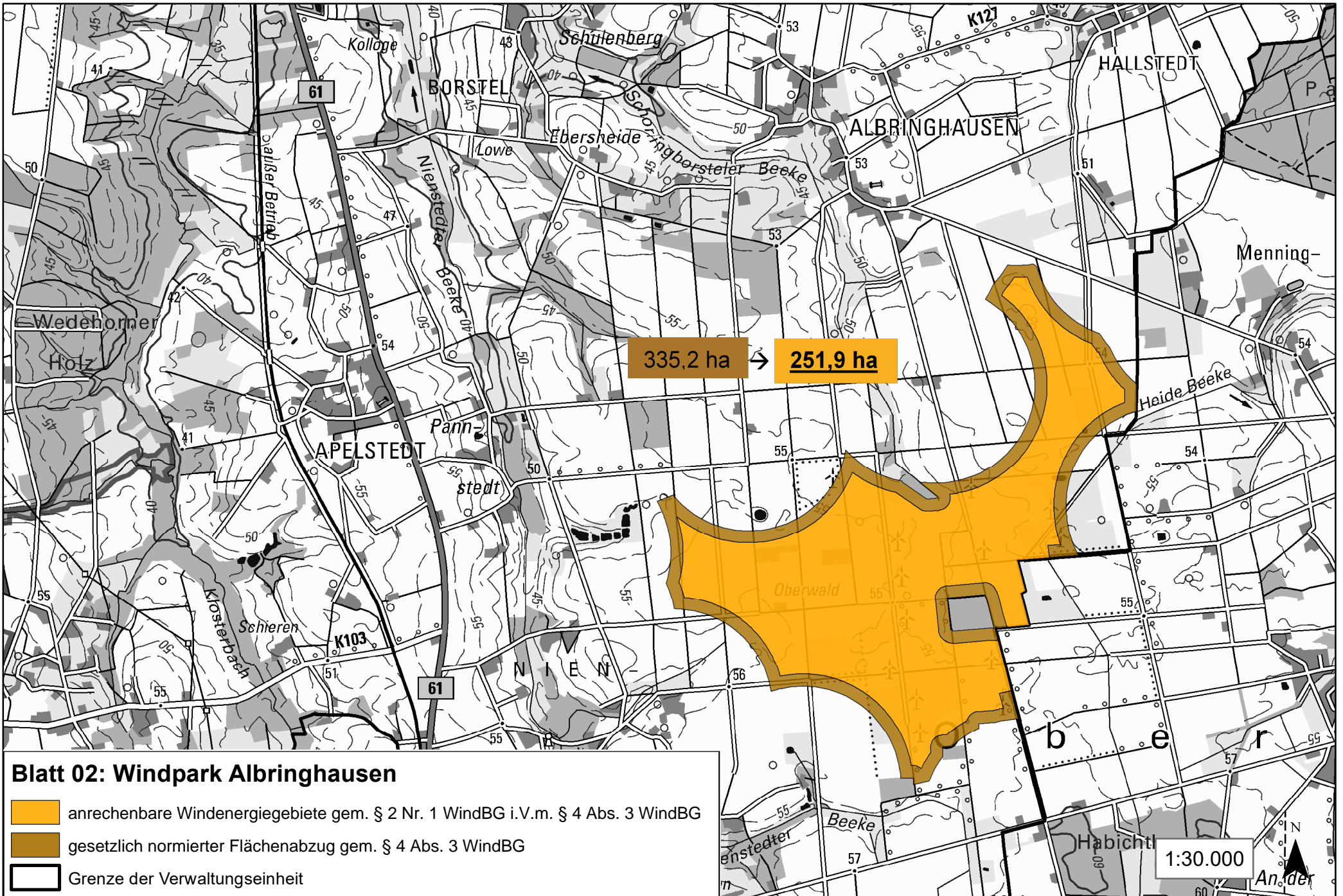
- 12. Änderung des Flächennutzungsplanes 2000+, bekannt gemacht am 01.02.2018
- Flächen der Sondergebiete (SO) für die Windenergie: 335,2 ha
- Rotor-In-Regelung, daher gesetzlich normierter Flächenabzug gem. § 4 Abs. 3 WindBG
- Flächen der Windenergiegebiete: **251,9 ha**

Blatt 03: Erweiterung Bassum-Friedeholzheide

Analyse der Flächenbeitragswerte

- 32. Änderung des Flächennutzungsplanes 2000+, bekannt gemacht am 19.12.2024
- Flächen der Sondergebiete (SO) für die Windenergie: 46,6 ha
- Die Planung verfolgt das Rotor-Out-Prinzip
- Flächen der Windenergiegebiete: **46,6 ha**

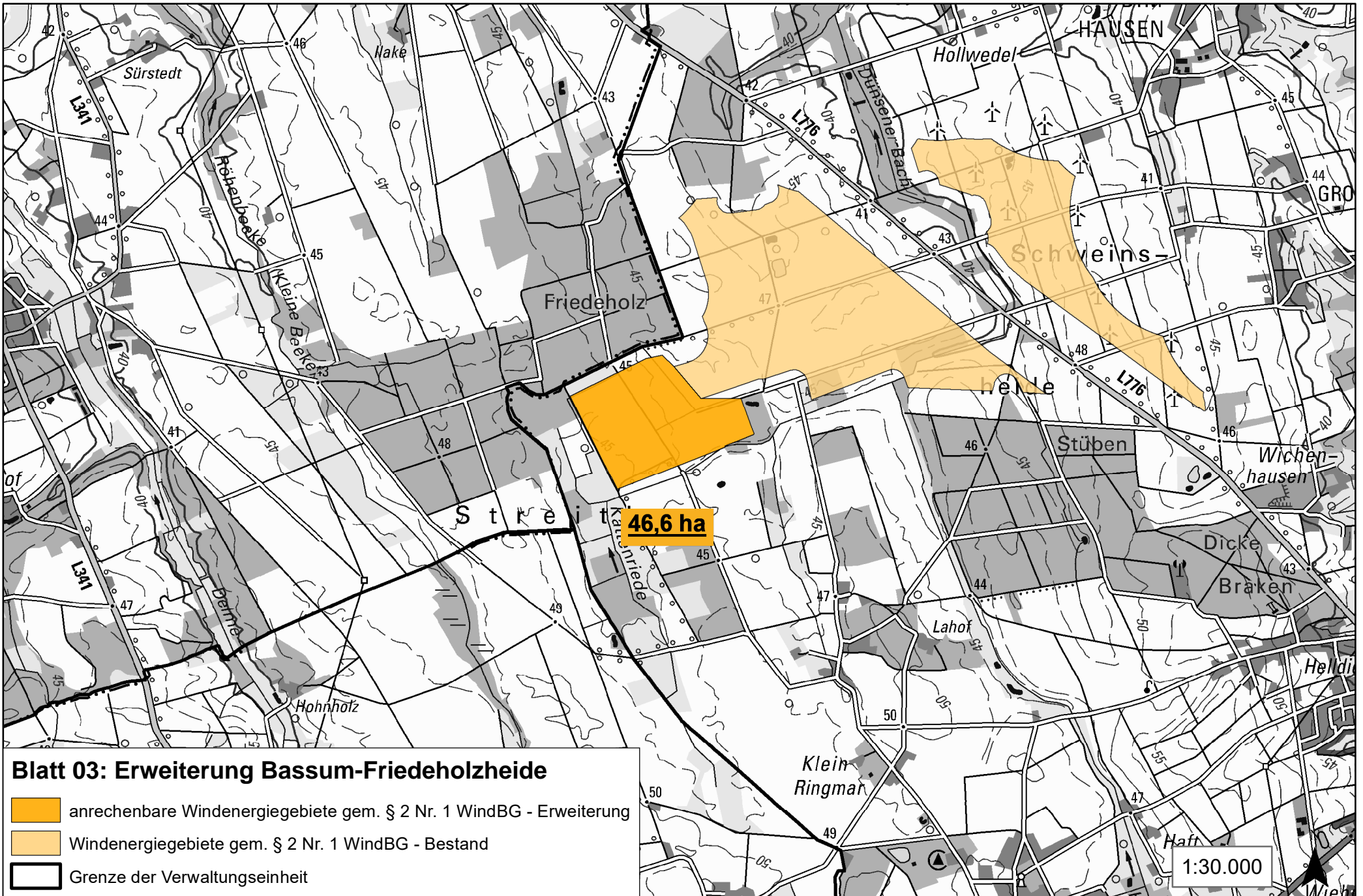




Blatt 02: Windpark Albringhausen

- anrechenbare Windenergiegebiete gem. § 2 Nr. 1 WindBG i.V.m. § 4 Abs. 3 WindBG
- gesetzlich normierter Flächenabzug gem. § 4 Abs. 3 WindBG
- Grenze der Verwaltungseinheit

1:30.000

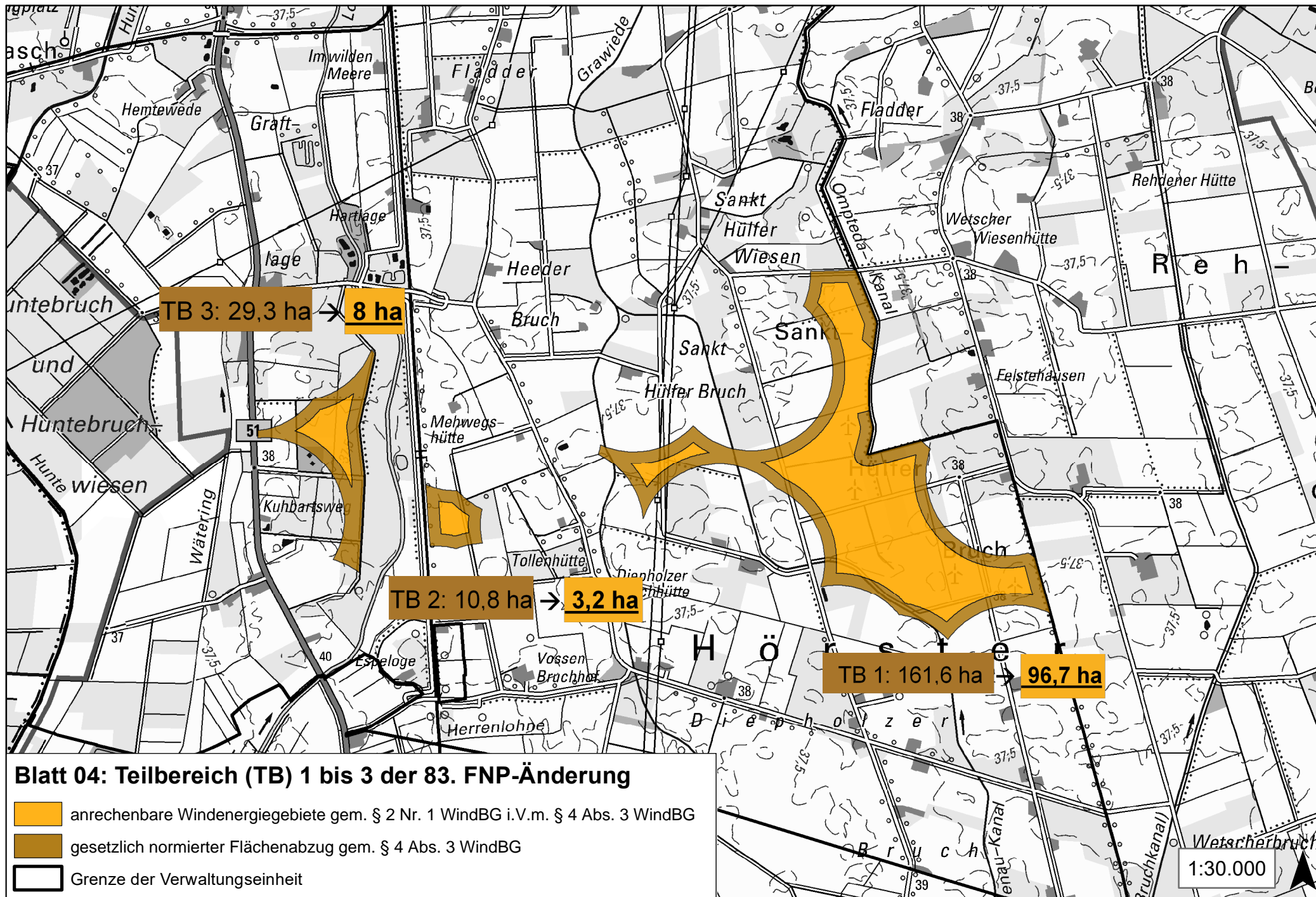


Stadt Diepholz

Blatt 04: Teilbereich (TB) 1 bis 3 der 83. FNP-Änderung

Analyse der Flächenbeitragswerte

- 83. Änderung Sachlicher Teilflächennutzungsplan Windenergie, bekannt gemacht am 11.12.2020
- Flächen der Sondergebiete (SO) für die Windenergie: 201,7 ha
- Rotor-In-Regelung, daher gesetzlich normierter Flächenabzug gem. § 4 Abs. 3 WindBG
- Teilbereich 1: 161,6 ha → anrechenbare Fläche: **96,7 ha**
- Teilbereich 2: 10,8 ha → anrechenbare Fläche: **3,2 ha**
- Teilbereich 3: 29,3 ha → anrechenbare Fläche: **8 ha**
- Flächen der Windenergiegebiete: **107,9 ha**



Gemeinde Stuhr (Blatt 05 und Blatt 06)

Blatt 05: Westlich Groß Mackenstedt – Teilbereich (TB) 1a bis 1e

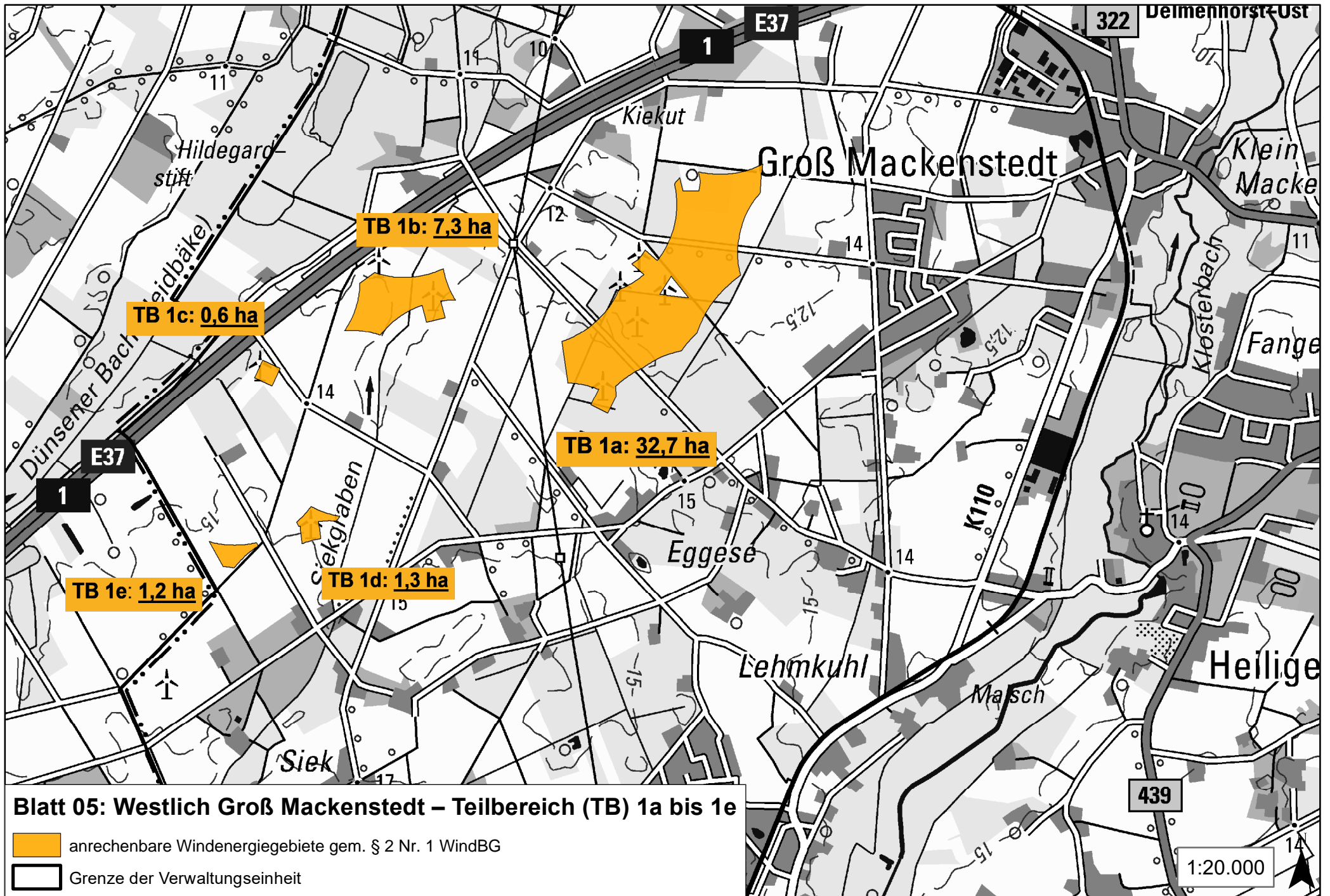
Analyse der Flächenbeitragswerte

- 42. Änderung des Flächennutzungsplanes (FNP) „Windenergie und Landwirtschaft“, bekannt gemacht am 15.01.2024
- Flächen der Sondergebiete (SO) für die Windenergie im Teilbereich 1a bis 1e: 43,1 ha
- Die Planung verfolgt das Rotor-Out-Prinzip
- Flächen der Windenergiegebiete im Teilbereich 1a bis 1e: **43,1 ha**

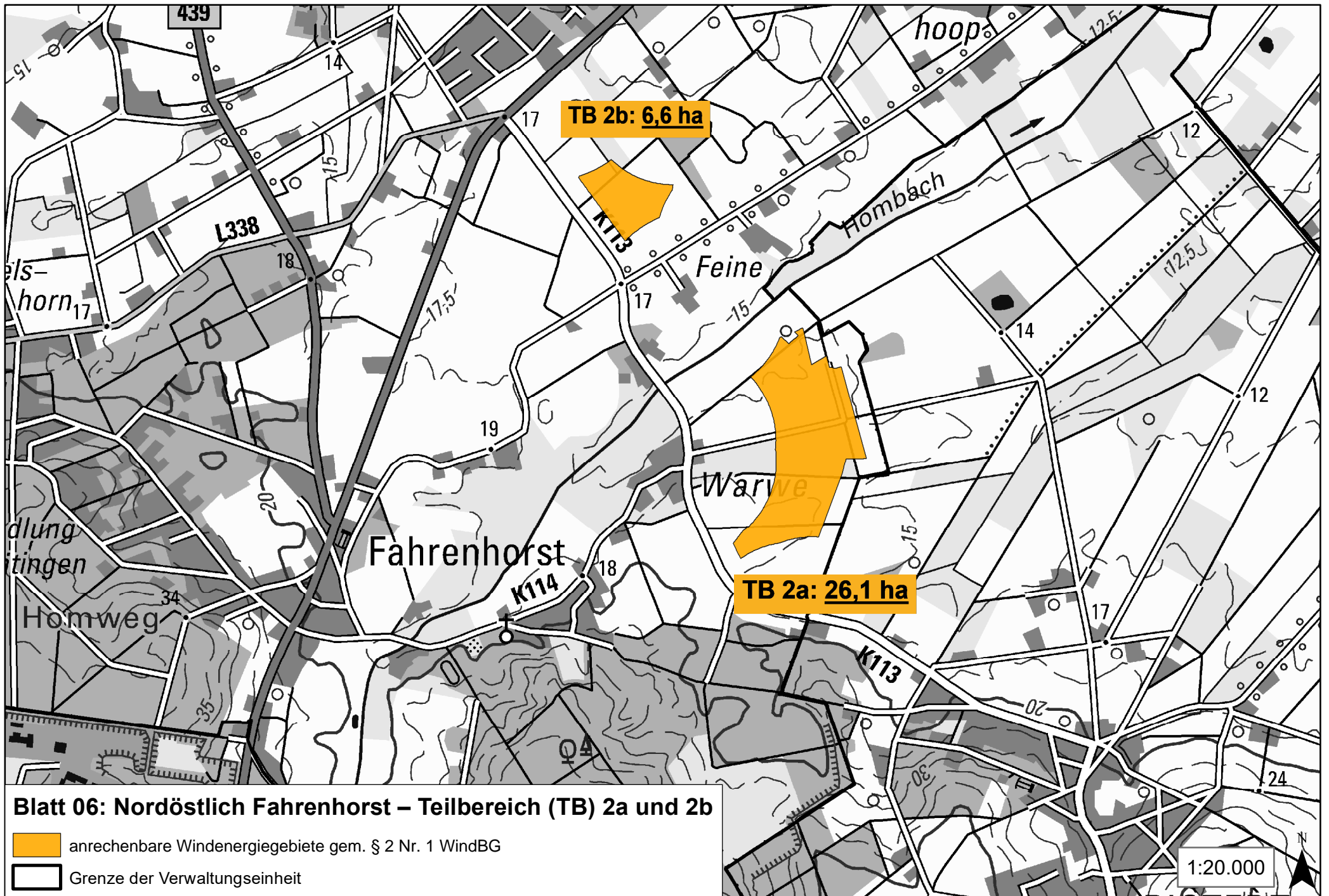
Blatt 06: Nordöstlich Fahrenhorst – Teilbereich (TB) 2a und 2b

Analyse der Flächenbeitragswerte



- 42. Änderung des Flächennutzungsplanes (FNP) „Windenergie und Landwirtschaft“, bekannt gemacht am 15.01.2024
- Flächen der Sondergebiete (SO) für die Windenergie im Teilbereich 2a und 2b: 32,7 ha
- Die Planung verfolgt das Rotor-Out-Prinzip
- Flächen der Windenergiegebiete im Teilbereich 2a und 2b: **32,7 ha**



Stand: 19.12.2024



Blatt 06: Nordöstlich Fahrenhorst – Teilbereich (TB) 2a und 2b

-  anrechenbare Windenergiegebiete gem. § 2 Nr. 1 WindBG
-  Grenze der Verwaltungseinheit

Stadt Sulingen (Blatt 07 bis Blatt 08)

Blatt 07: Sonderbaufläche Nordsulingen - Hassel

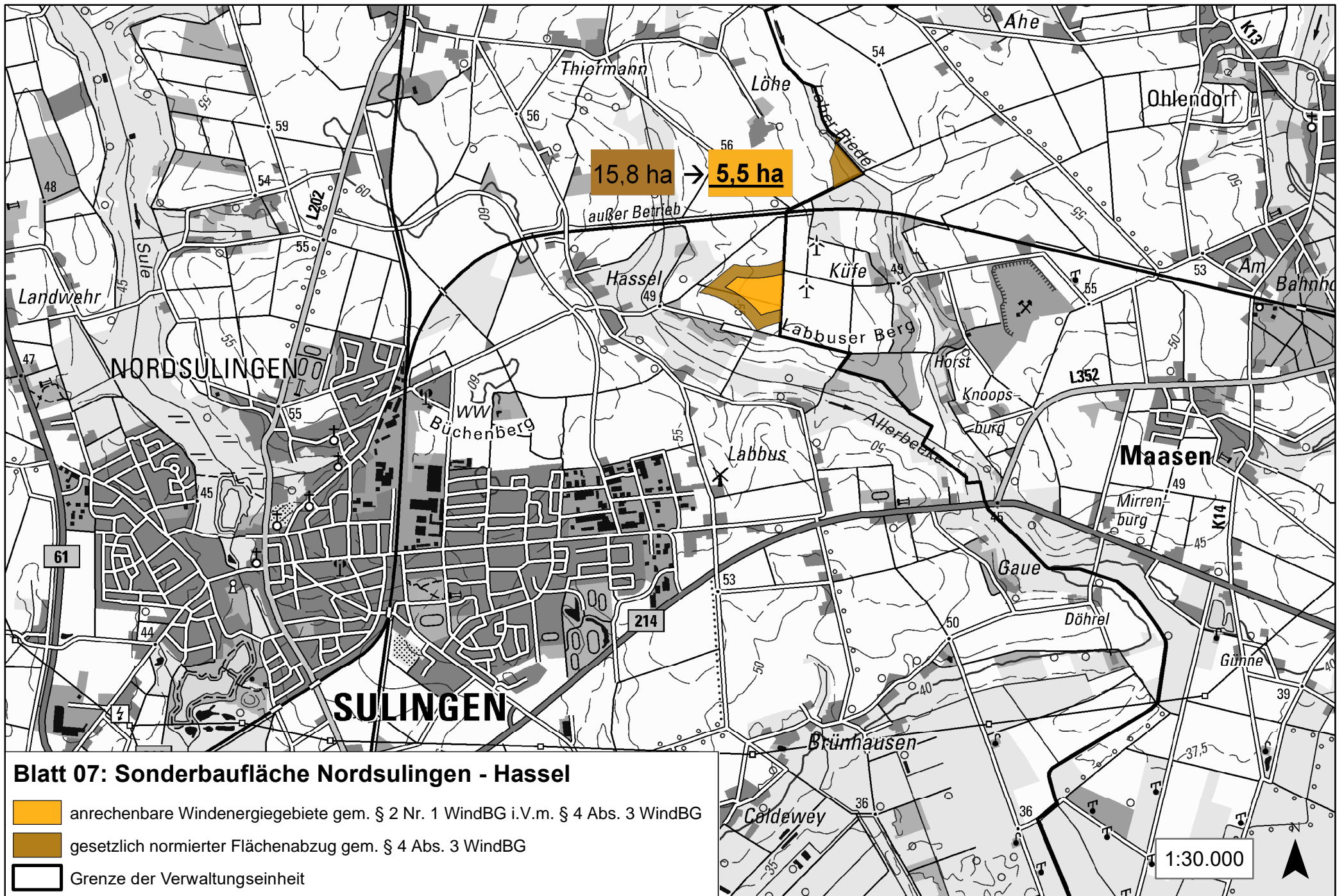
Analyse der Flächenbeitragswerte

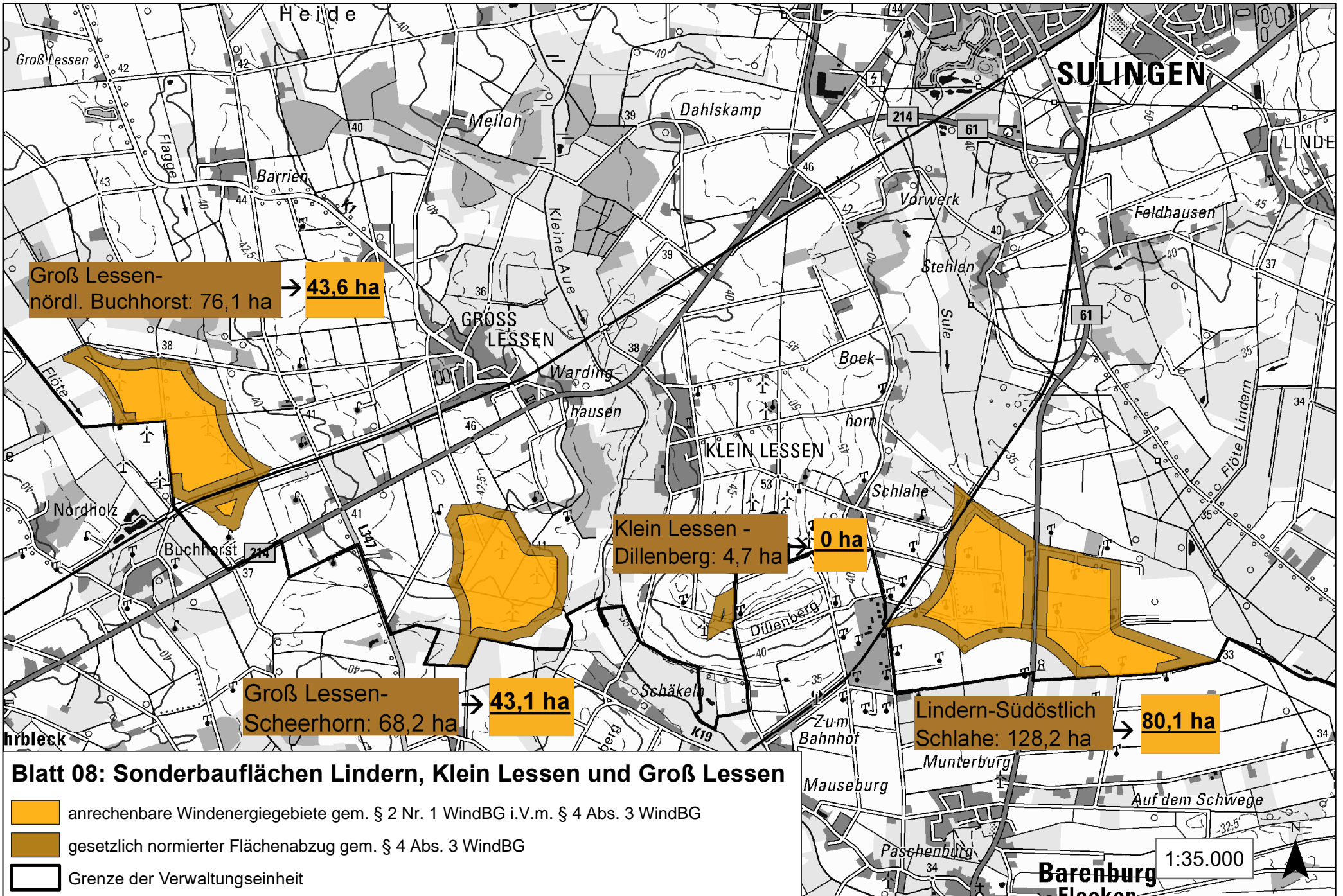
- 1. Änderung/Ergänzung des Flächennutzungsplans der Stadt Sulingen zum Thema Windenergieanlagen, bekannt gemacht am 02.06.2020
- Flächen der Sondergebiete (SO) für die Windenergie in Nordsulingen: 15,8 ha
- Rotor-In-Regelung, daher gesetzlich normierter Flächenabzug gem. § 4 Abs. 3 WindBG
- Flächen der Windenergiegebiete in Nordsulingen: **5,5 ha**

Blatt 08: Sonderbauflächen Lindern, Klein Lessen und Groß Lessen

Analyse der Flächenbeitragswerte

- 1. Änderung/Ergänzung des Flächennutzungsplans der Stadt Sulingen zum Thema Windenergieanlagen, bekannt gemacht am 02.06.2020
- Sondergebiet (SO) für die Windenergie in Lindern, Groß Lessen und Klein Lessen: 277,2 ha
- Rotor-In-Regelung, daher gesetzlich normierter Flächenabzug gem. § 4 Abs. 3 WindBG
- Sonderbaufläche Lindern - Südöstlich Schlahe: 128,2 ha
→ anrechenbare Fläche: **80,1 ha**
- Sonderbaufläche Klein Lessen - Dillenberg: 4,7 ha
→ anrechenbare Fläche: **0 ha**
- Sonderbaufläche Groß Lessen - Scheerhorn: 68,2 ha
→ anrechenbare Fläche: **43,1 ha**
- Sonderbaufläche Groß Lessen - nördlich Buchhorst: 76,1
→ anrechenbare Fläche: **43,6 ha**
- Flächen für Windenergiegebiete in Lindern, Groß Lessen und Klein Lessen: **166,8 ha**



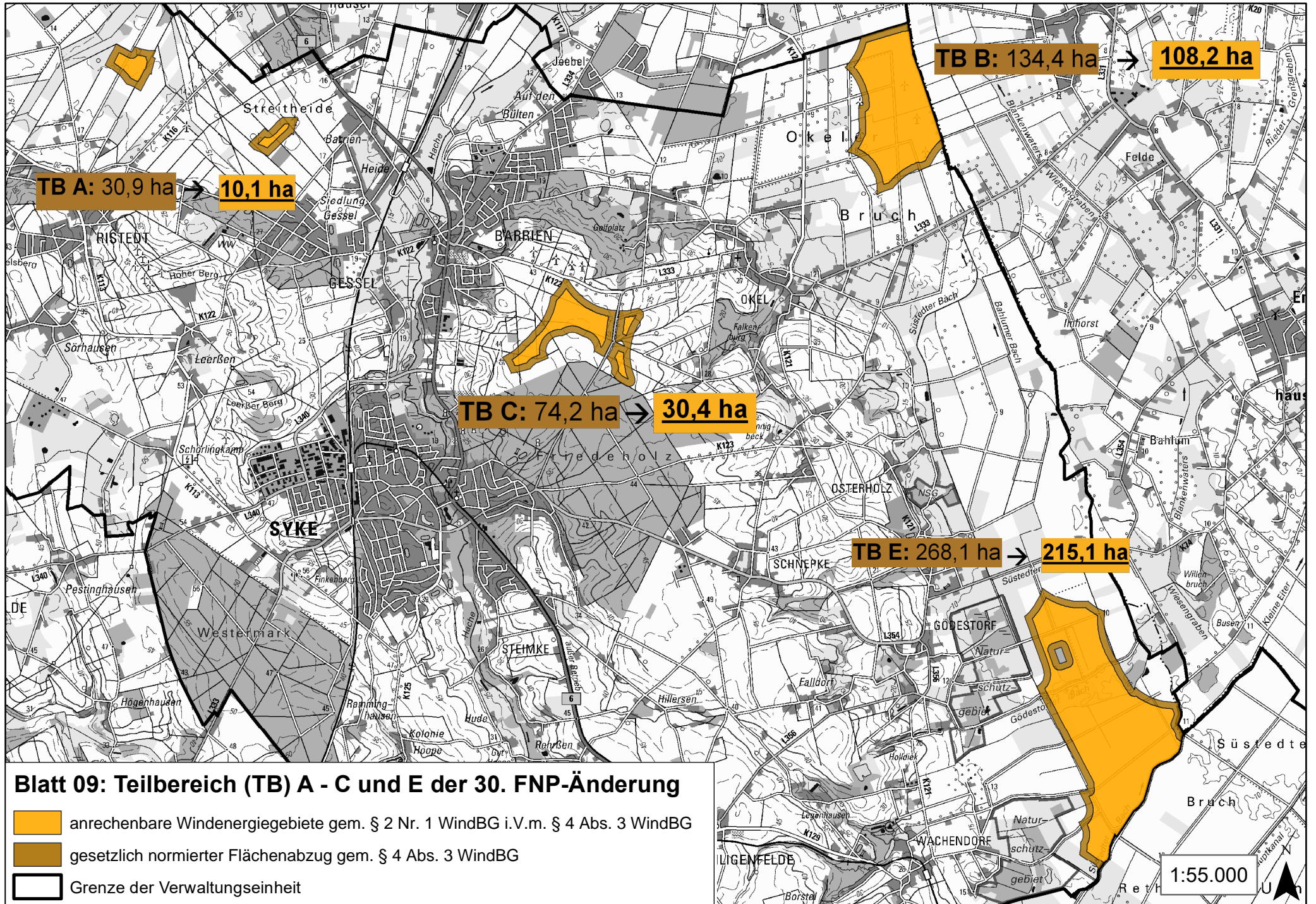


Stadt Syke

Blatt 09: Teilbereich (TB) A - C und E der 30. FNP-Änderung

Analyse der Flächenbeitragswerte

- 30. Änderung des Flächennutzungsplans der Stadt Syke zum Thema Windenergieanlagen, bekannt gemacht am 20.10.2023
- Sondergebiet (SO) für die Windenergie gesamt: 507,6 ha
- Rotor-In-Regelung, daher gesetzlich normierter Flächenabzug gem. § 4 Abs. 3 WindBG
- Teilbereich A – Nördlich Ristedt: 30,9 ha
→ anrechenbare Fläche: **10,1 ha**
- Teilbereich B – Nordöstlich Okel: 134,4 ha
→ anrechenbare Fläche: **108,2 ha**
- Teilbereich C – Westlich Okel: 74,2
→ anrechenbare Fläche: **30,4 ha**
- Teilbereich E – Nordöstlich von Wachendorf: 268,1
→ anrechenbare Fläche: **215,1 ha**
- Flächen für Windenergiegebiete: **363,8 ha**



Stadt Twistringen (Blatt 10 bis Blatt 12)

Blatt 10: Teilbereiche (TB) 1 bis 5 der 8. FNP-Änderung

Analyse der Flächenbeitragswerte

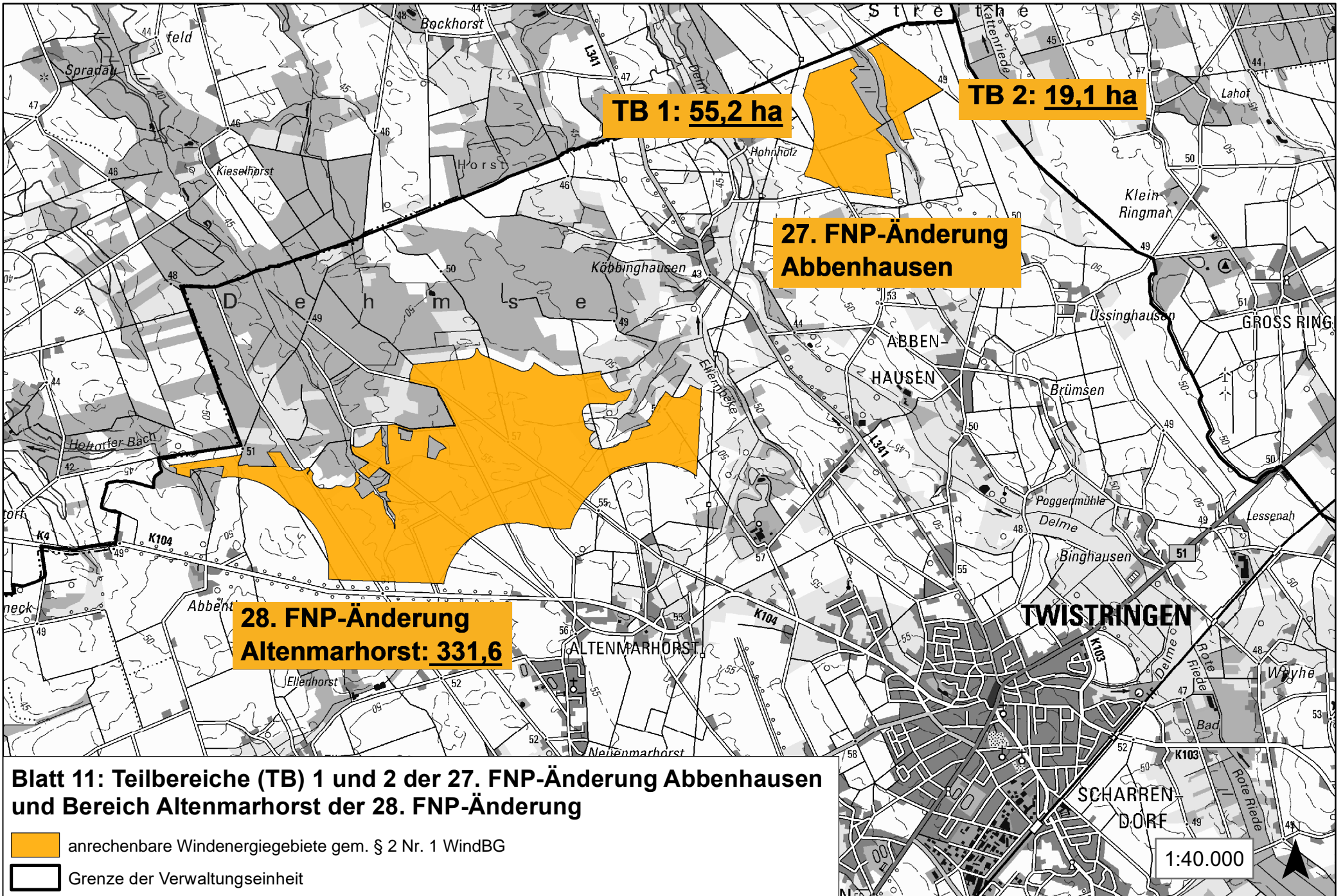
- 8. Änderung des Flächennutzungsplanes - Teil A und Teil B, bekannt gemacht am 15.06.2016
 - Sondergebiet (SO) für die Windenergie gesamt: 313 ha
 - Rotor-In-Regelung, daher gesetzlich normierter Flächenabzug gem. § 4 Abs. 3 WindBG
 - Teilbereich 1 Üssinghausen (Teil A der 8. FNP-Änderung): 36,8 ha
→ anrechenbare Fläche: **19,4 ha**
 - Teilbereich 2 Scharrendorf (Teil A der 8. FNP-Änderung): 64,6 ha
→ anrechenbare Fläche: **39,3 ha**
 - Teilbereich 3 Natenstedt (Teil A der 8. FNP-Änderung): 41,9 ha
→ anrechenbare Fläche: **11,2 ha**
 - Teilbereich 4 Borwede (Teil B der 8. FNP-Änderung): 124,8 ha
→ anrechenbare Fläche der SO Windenergie: **59,6 ha**
 - Teilbereich 5 Klünenmoor (Teil A der 8. FNP-Änderung u. Teil B Ergänzung): 44,9 ha
→ anrechenbare Fläche der SO Windenergie: **22,4 ha**
 - Flächen für Windenergiegebiete: **151,9 ha**
-

Blatt 11: Teilbereiche (TB) 1 und 2 der 27. FNP-Änderung Abbenhausen und Bereich Altenmarhorst der 28. FNP-Änderung

Analyse der Flächenbeitragswerte

- 27. Änderung des Flächennutzungsplanes - Ortschaft Abbenhausen, bekannt gemacht am 19.12.2024
- Sondergebiet (SO) für die Windenergie gesamt: 74,3 ha
- Die Planung verfolgt das Rotor-Out-Prinzip
- Teilbereich 1: **55,2 ha**
- Teilbereich 2: **19,1 ha**
- Flächen für Windenergiegebiete: **74,3 ha**
- 28. Änderung des Flächennutzungsplanes - Ortschaft Altenmarhorst, bekannt gemacht am 19.12.2024
- Sondergebiet (SO) für die Windenergie gesamt: 331,6 ha
- Die Planung verfolgt das Rotor-Out-Prinzip
- Flächen für Windenergiegebiete: **331,6 ha**





TB 1: 55,2 ha

TB 2: 19,1 ha

**27. FNP-Änderung
Abbenhausen**

**28. FNP-Änderung
Altenmarhorst: 331,6**

Blatt 11: Teilbereiche (TB) 1 und 2 der 27. FNP-Änderung Abbenhausen und Bereich Altenmarhorst der 28. FNP-Änderung

- anrechenbare Windenergiegebiete gem. § 2 Nr. 1 WindBG
- Grenze der Verwaltungseinheit

1:40.000



Gemeinde Wagenfeld

Blatt 12: Teilbereiche (TB) 1, 4 und 6 der 51. FNP-Änderung

Analyse der Flächenbeitragswerte

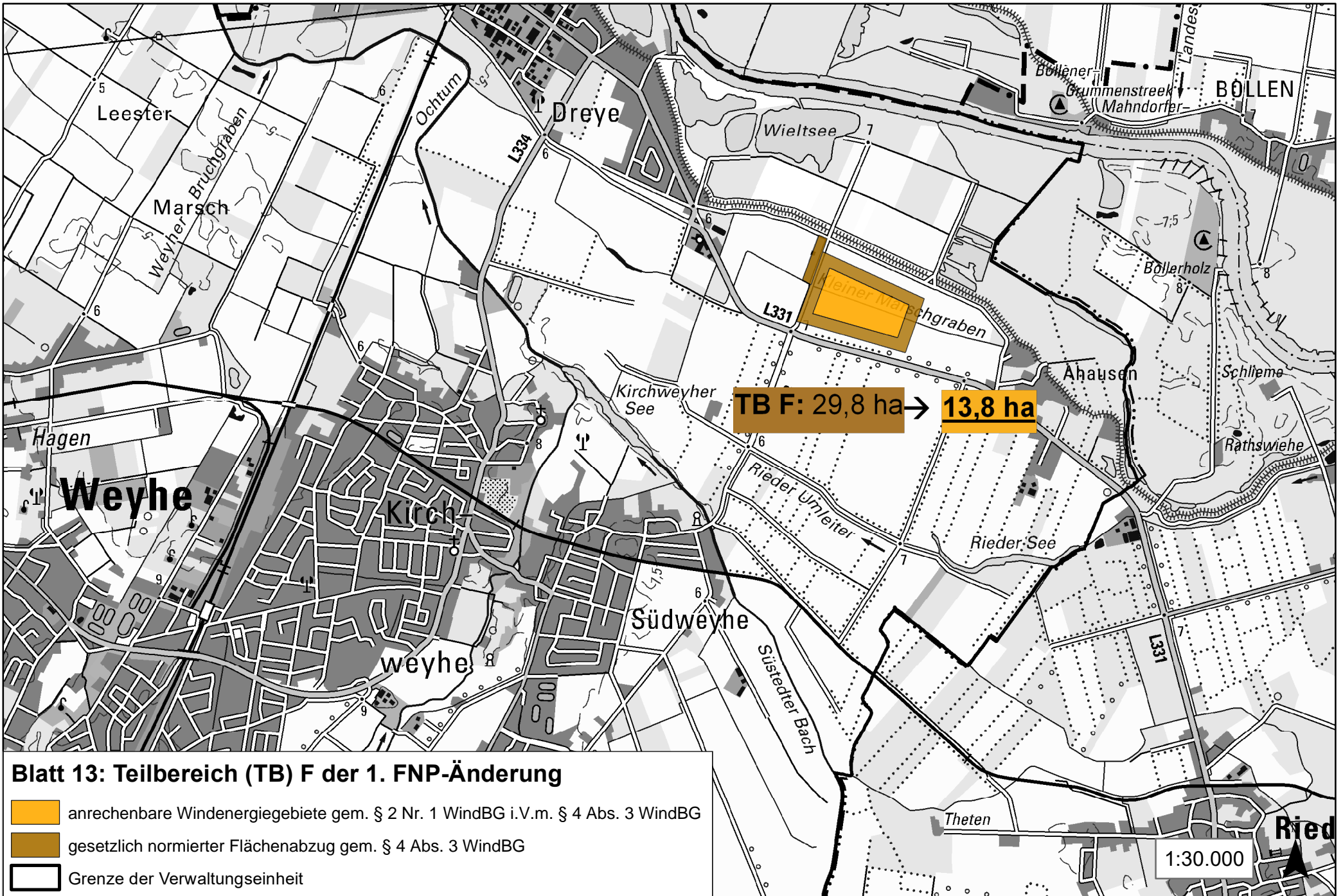
- 51. Änderung des Flächennutzungsplanes, bekannt gemacht am 29.01.2024
- Sondergebiet (SO) für die Windenergie gesamt: 68,8 ha
- Die Planung verfolgt das Rotor-Out-Prinzip
- Teilbereich 1: **23,5 ha**
- Teilbereich 4: **41,2 ha**
- Teilbereich 6: **4,1 ha**
- Flächen für Windenergiegebiete: **68,8 ha**

Gemeinde Weyhe

Blatt 13: Teilbereich (TB) F der 1. FNP-Änderung

Analyse der Flächenbeitragswerte

- 1. Änderung/Ergänzung des Flächennutzungsplanes – Teilbereich F, bekannt gemacht am 25.01.2002
- Sondergebiet (SO) für die Windenergienutzung gesamt: 29,8 ha
- Rotor-In-Regelung daher gesetzlich normierter Flächenabzug gem. § 4 Abs. 3 WindBG
- Flächen für Windenergiegebiete: **13,8 ha**



Blatt 13: Teilbereich (TB) F der 1. FNP-Änderung

- anrechenbare Windenergiegebiete gem. § 2 Nr. 1 WindBG i.V.m. § 4 Abs. 3 WindBG
- gesetzlich normierter Flächenabzug gem. § 4 Abs. 3 WindBG
- Grenze der Verwaltungseinheit

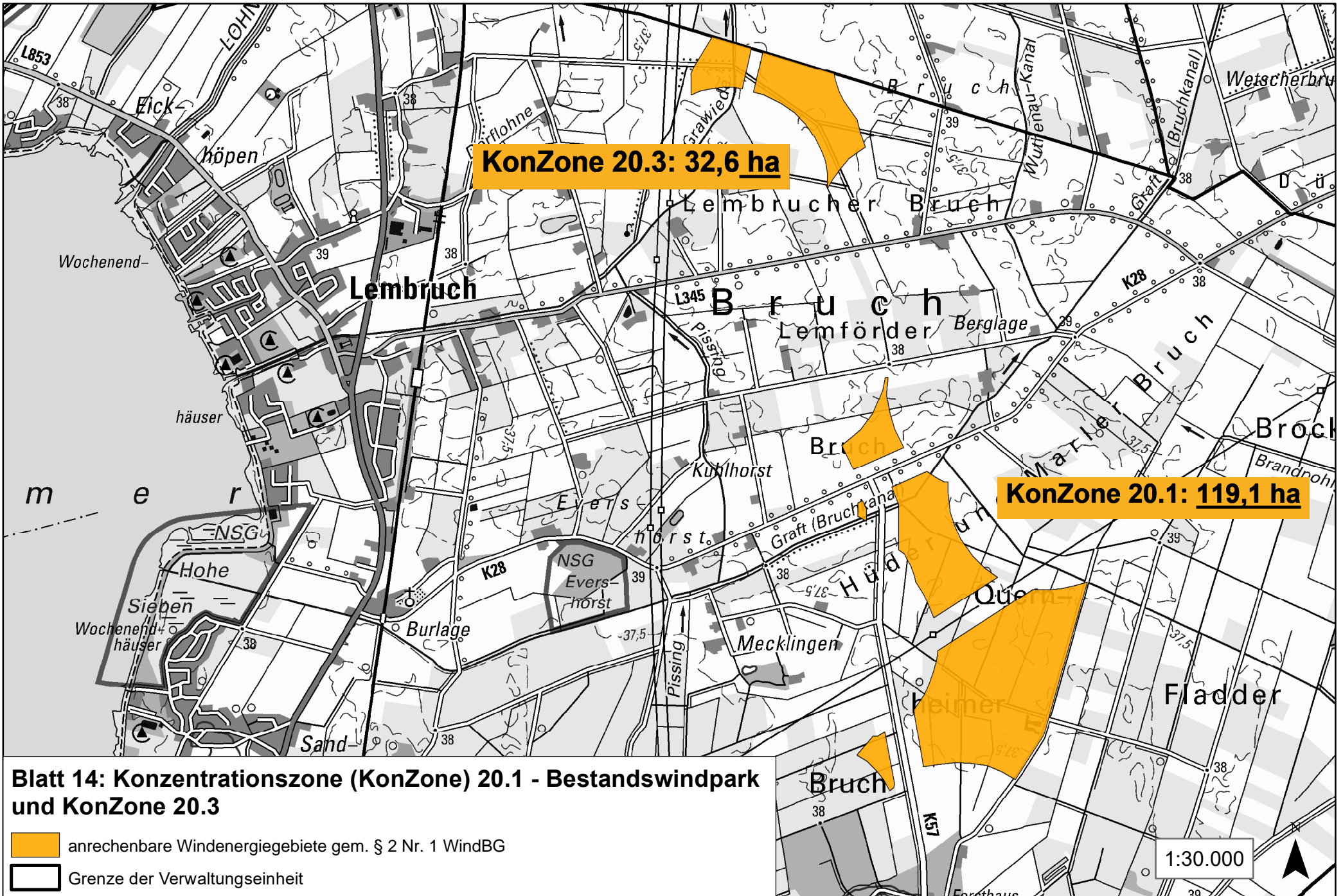
1:30.000

Samtgemeinde Altes Amt Lemförde

Blatt 14: Konzentrationszone (KonZone) 20.1 – Bestandswindpark und KonZone 20.3

Analyse der Flächenbeitragswerte

- 20. Änderung des Flächennutzungsplanes der Samtgemeinde „Altes Amt Lemförde“ – Windkraftkonzentrationsplanung, bekannt gemacht am 30.01.2024
- Sondergebiet (SO) für die Windenergie gesamt: 151,7 ha
- Die Planung verfolgt das Rotor-Out-Prinzip
- Konzentrationszone 20.1 - Bestandswindpark: **119,1 ha**
- Konzentrationszone 20.3: **32,6 ha**
- Flächen für Windenergiegebiete: **151,7 ha**



KonZone 20.3: 32,6 ha

KonZone 20.1: 119,1 ha

Blatt 14: Konzentrationszone (KonZone) 20.1 - Bestandswindpark und KonZone 20.3

- anrechenbare Windenergiegebiete gem. § 2 Nr. 1 WindBG
- Grenze der Verwaltungseinheit

1:30.000






Samtgemeinde Bruchhausen-Vilsen

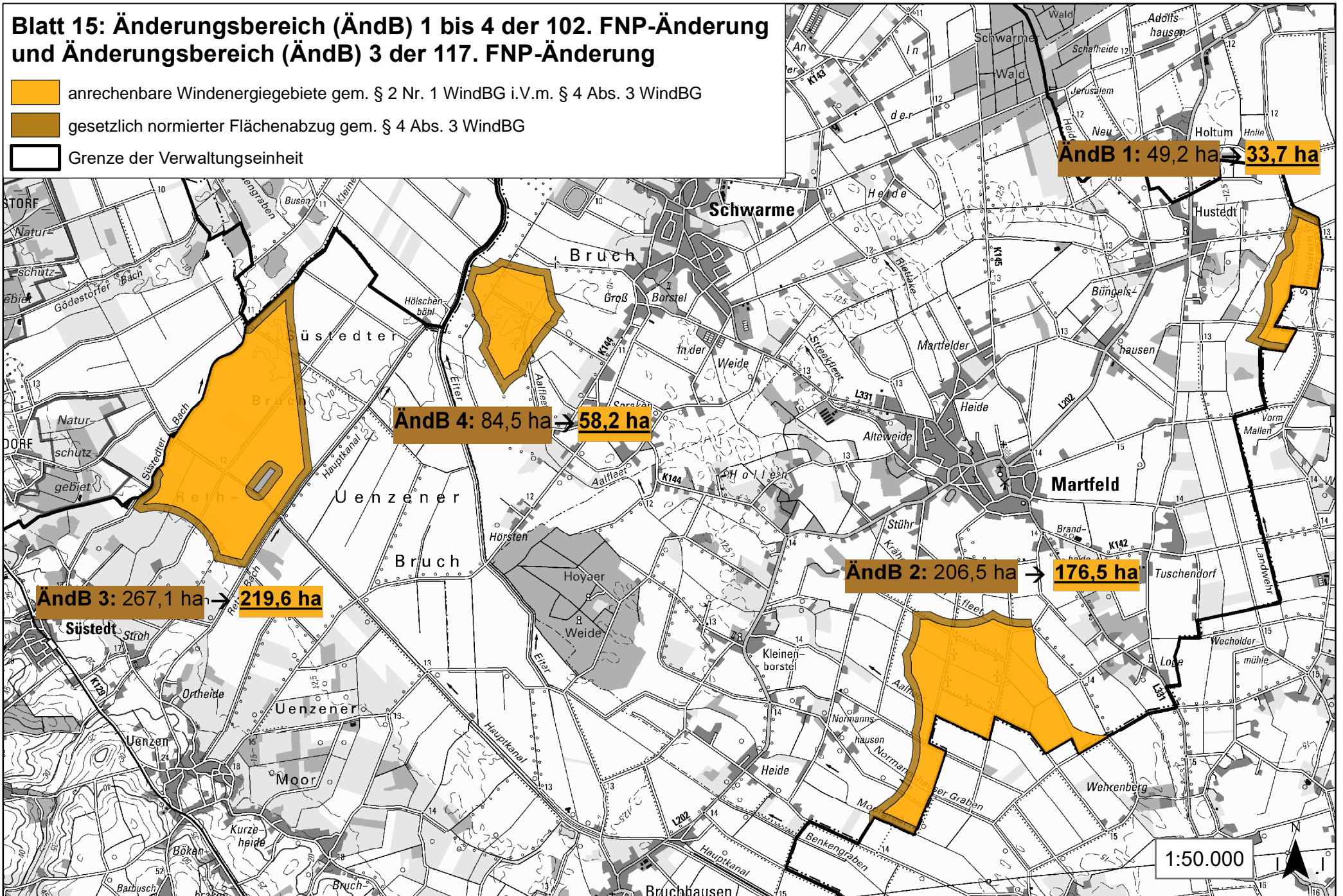
Blatt 15: Änderungsbereich (ÄndB) 1 bis 4 der 102. FNP-Änderung und Änderungsbereich (ÄndB) 3 der 117. FNP-Änderung

Analyse der Flächenbeitragswerte

- 102. Flächennutzungsplanänderung Wind der Samtgemeinde Bruchhausen-Vilsen, bekannt gemacht am 01.08.2022
- Sondergebiet (SO) für die Windenergie gesamt: 607,3 ha
- Rotor-In-Regelung daher gesetzlich normierter Flächenabzug gem. § 4 Abs. 3 WindBG
- Änderungsbereich 1 - Bestandswindpark östlich Hustedt: 49,2 ha
→ anrechenbare Fläche: **33,7 ha**
- Änderungsbereich 2 - Bestandswindpark südlich Martfeld: 206,5 ha
→ anrechenbare Fläche: **176,5 ha**
- Änderungsbereich 4 - Bestandswindpark südwestlich von Schwarme: 84,5 ha
→ anrechenbare Fläche: **58,2 ha**
- 102. Flächennutzungsplanänderung Wind der Samtgemeinde Bruchhausen-Vilsen und 117. Flächennutzungsplanänderung nach § 245e Abs. 1 BauGB vom 01.11.2024
- Änderungsbereich 3 - Nordwestlich von Bruchhausen-Vilsen: 267,1 ha
→ anrechenbare Fläche: **219,6 ha**
- Flächen für Windenergiegebiete: **488 ha**

Blatt 15: Änderungsbereich (ÄndB) 1 bis 4 der 102. FNP-Änderung und Änderungsbereich (ÄndB) 3 der 117. FNP-Änderung

-  anrechenbare Windenergiegebiete gem. § 2 Nr. 1 WindBG i.V.m. § 4 Abs. 3 WindBG
-  gesetzlich normierter Flächenabzug gem. § 4 Abs. 3 WindBG
-  Grenze der Verwaltungseinheit



1:50.000

Samtgemeinde Rehden (Blatt 16 und Blatt 17):

Blatt 16: Windparks (WP) in Dickel und Barver

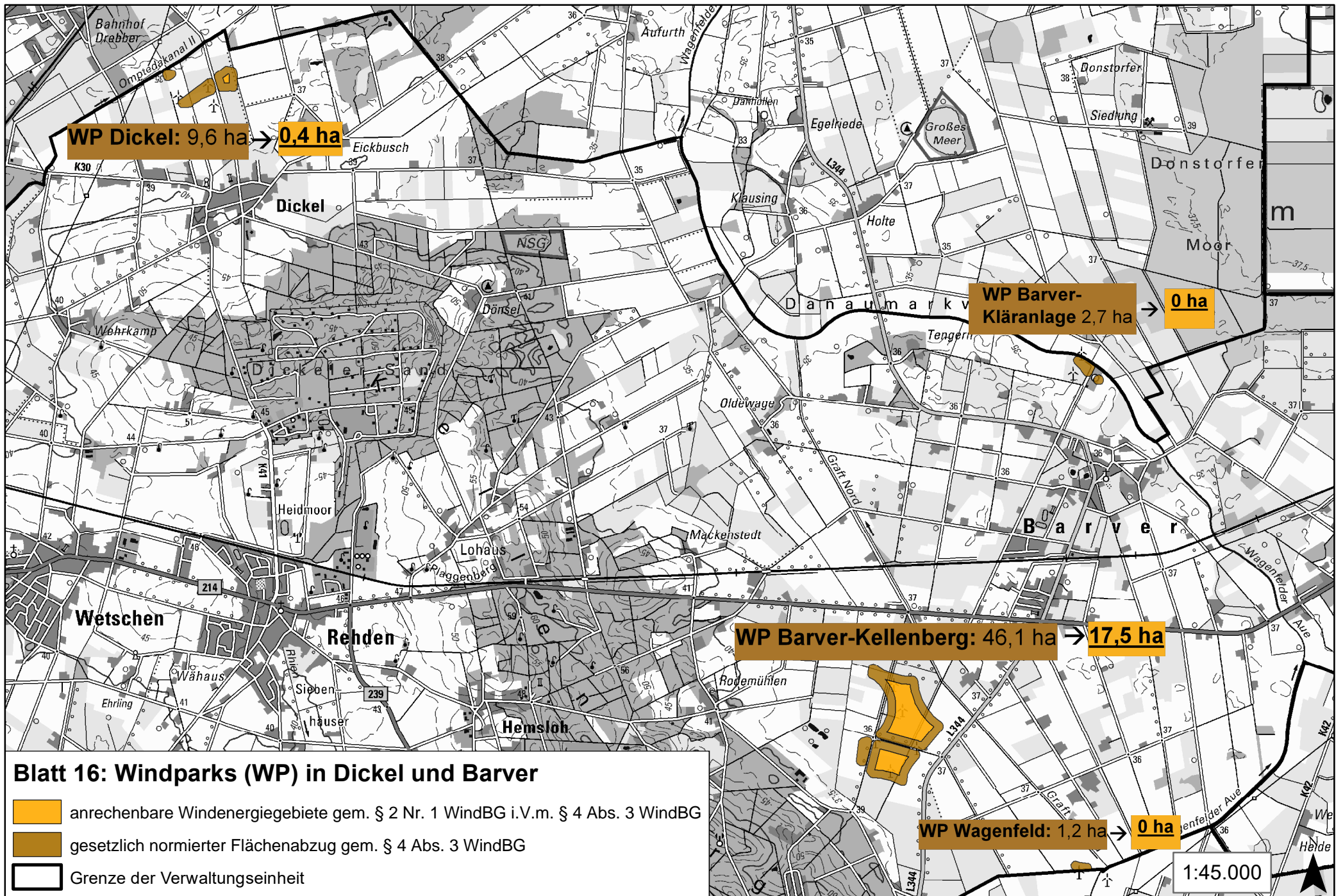
Analyse der Flächenbeitragswerte

- 20. Flächennutzungsplanänderung "Windenergieanlagen" der Samtgemeinde Rehden, bekannt gemacht am 03.09.2012
- Sondergebiet (SO) für die Windenergie in Dickel und Barver: 59,6 ha
- Rotor-In-Regelung, daher gesetzlich normierter Flächenabzug gem. § 4 Abs. 3 WindBG
- WP Dickel: 9,6 ha
→ anrechenbare Fläche: **0,4 ha**
- WP Barver-Kellenberg: 46,1
→ anrechenbare Fläche: **17,5 ha**
- WP Barver-Kläranlage: 2,7 ha
→ anrechenbare Fläche: **0 ha**
- WP Wagenfeld: 1,2
→ anrechenbare Fläche: **0 ha**
- Flächen für Windenergiegebiete in Dickel und Barver: **17,9 ha**




Blatt 17: Windparks (WP) im Wetscher Bruch

Analyse der Flächenbeitragswerte

- 20. Flächennutzungsplanänderung "Windenergieanlagen" der Samtgemeinde Rehden, bekannt gemacht am 03.09.2012
- Sondergebiet (SO) für die Windenergie im Wetscher Bruch: 78,1 ha
- Rotor-In-Regelung, daher gesetzlich normierter Flächenabzug gem. § 4 Abs. 3 WindBG
- WP Wetscher Bruch - Süd: 67,2 ha
→ anrechenbare Fläche: **20 ha**
- WP Wetscher Bruch - Nord: 10,9 ha
→ anrechenbare Fläche: **3,5 ha**
- Flächen für Windenergiegebiete im Wetscher Bruch: **23,5 ha**



Blatt 17: Windparks (WP) im Wetscher Bruch

-  anrechenbare Windenergiegebiete gem. § 2 Nr. 1 WindBG i.V.m. § 4 Abs. 3 WindBG
-  gesetzlich normierter Flächenabzug gem. § 4 Abs. 3 WindBG
-  Grenze der Verwaltungseinheit



Samtgemeinde Schwaförden (Blatt 18 und Blatt 19):

Blatt 18: Teilbereich (TB) A und E der 38. FNP-Änderung

Analyse der Flächenbeitragswerte




- 38. Flächennutzungsplanänderung "Windkraftanlagen III", bekannt gemacht am 03.05.2021
- Sondergebiet (SO) für die Windenergie in den TB A und E: 120,9 ha
- Rotor-In-Regelung
- Teilbereich A - Sudwalde: 36,5 ha
→ anrechenbare Fläche: **25,5 ha**
- Teilbereich E - östlich Scholen: 84,4 ha
→ anrechenbare Fläche: **39,8 ha**
- Flächen für Windenergiegebiete in den TB A und E: **65,3 ha**

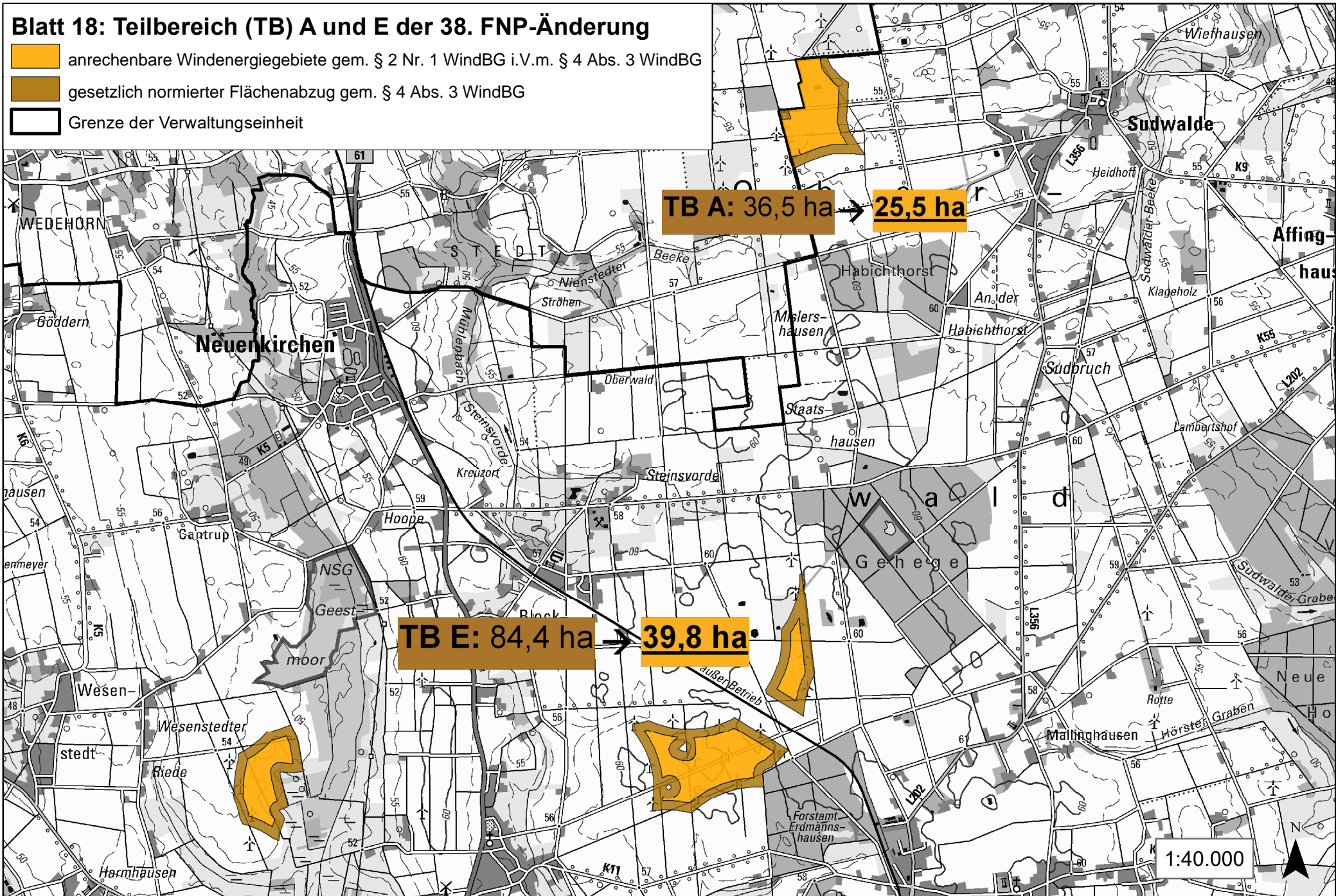
Blatt 19: Teilbereiche (TB) C, D und G der 38. FNP-Änderung

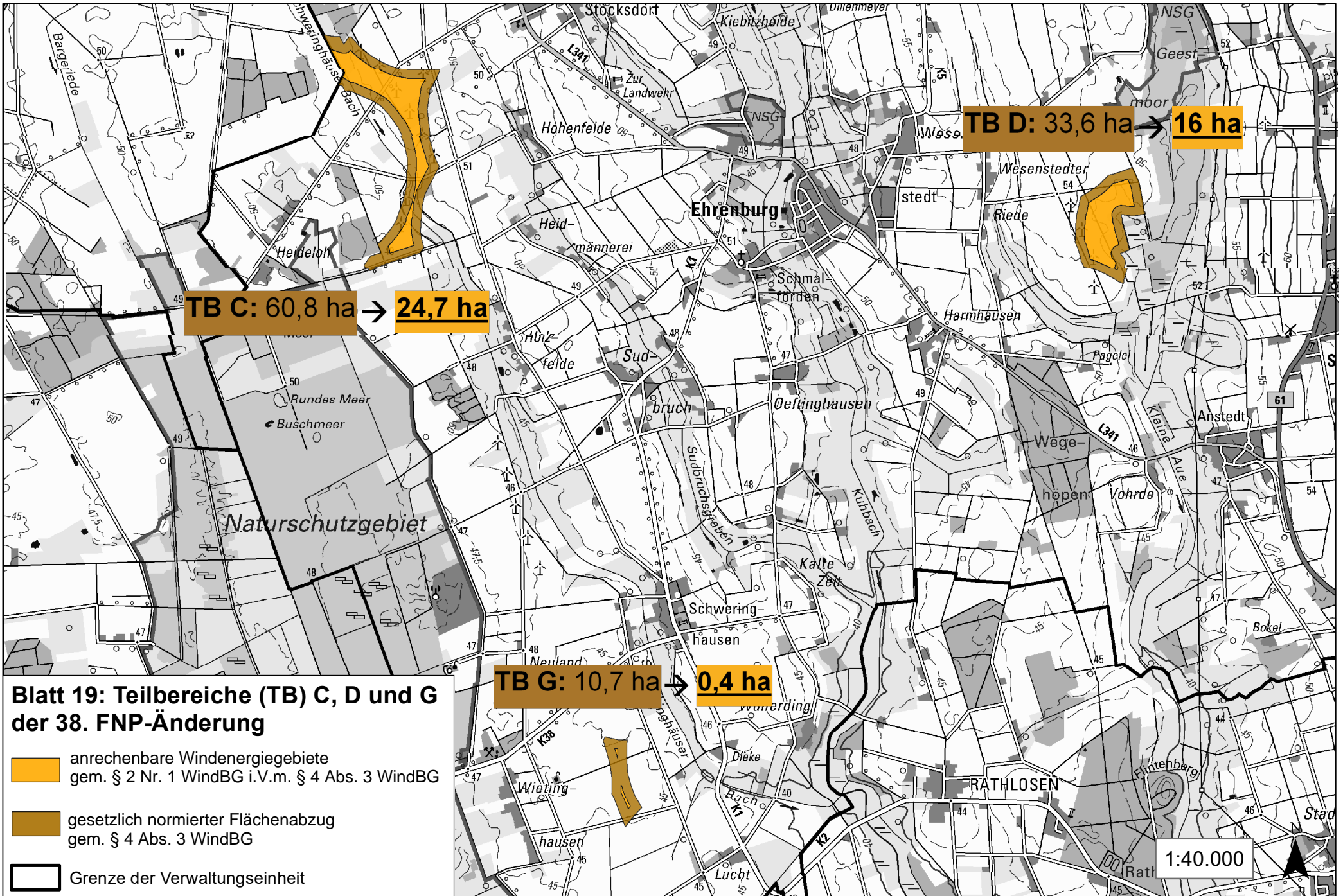
Analyse der Flächenbeitragswerte

- 38. Flächennutzungsplanänderung "Windkraftanlagen III", bekannt gemacht am 03.05.2021
- Sondergebiet (SO) für die Windenergie in den TB C, D und G: 105,1 ha
- Rotor-In-Regelung, daher gesetzlich normierter Flächenabzug gem. § 4 Abs. 3 WindBG
- Teilbereich C - Ehrenburg - Schmalförden und Stocksdorf: 60,8 ha
→ anrechenbare Fläche: **24,7 ha**
- Teilbereich D - westlich Scholen: 33,6 ha
→ anrechenbare Fläche: **16 ha**
- Teilbereich G - südwestlich von Ehrenburg – Schweringhausen: 10,7 ha
→ anrechenbare Fläche: **0,4 ha**
- Flächen für Windenergiegebiete in den TB C, D und G: **41,1**

Blatt 18: Teilbereich (TB) A und E der 38. FNP-Änderung

-  anrechenbare Windenergiegebiete gem. § 2 Nr. 1 WindBG i.V.m. § 4 Abs. 3 WindBG
-  gesetzlich normierter Flächenabzug gem. § 4 Abs. 3 WindBG
-  Grenze der Verwaltungseinheit





TB C: 60,8 ha → 24,7 ha

TB D: 33,6 ha → 16 ha

TB G: 10,7 ha → 0,4 ha

Blatt 19: Teilbereiche (TB) C, D und G der 38. FNP-Änderung

- anrechenbare Windenergiegebiete gem. § 2 Nr. 1 WindBG i.V.m. § 4 Abs. 3 WindBG
- gesetzlich normierter Flächenabzug gem. § 4 Abs. 3 WindBG
- Grenze der Verwaltungseinheit

1:40.000

Samtgemeinde Siedenburg




Blatt 20: Sonderbauflächen in Borstel, Maasen/Mellinghausen und Siedenburg

Analyse der Flächenbeitragswerte

- 10. Flächennutzungsplanänderung "Standortsteuerung für Windenergieanlagen", bekannt gemacht am 10.03.2004
- Sondergebiet (SO) für die Windenergie: 50,8 ha
- Rotor-Out-Regelung¹
- Sonderbaufläche in Borstel – OT Campen und Sieden: 19,1 ha
→ anrechenbare Fläche: **3,2 ha**
- Sonderbaufläche in Maasen/Mellinghausen: 22,7 ha
→ anrechenbare Fläche: **3,6 ha**
- Sonderbaufläche in Siedenburg, OT Päpsen: 9 ha
→ anrechenbare Fläche: **0 ha**
- Flächen für Windenergiegebiete: **6,8 ha**

¹ Im Begründungstext der 10. FNP-Änderung wird aufgeführt, dass die Planung das Rotor-Out-Prinzip verfolgt. Ob es sich hierbei allerdings um die, für eine volle Anrechenbarkeit, erforderliche ausdrückliche Regelung / Bestimmung zu „Rotor-out“ handelt, kann nicht sicher bejaht werden. Daher erfolgt für die Flächen in der Samtgemeinde Siedenburg im Rahmen der Anrechenbarkeit der gesetzlich normierte Flächenabzug.

Blatt 20: Sonderbauflächen in Borstel, Maasen/Mellinghausen und Siedenburg

-  anrechenbare Windenergiegebiete gem. § 2 Nr. 1 WindBG i.V.m. § 4 Abs. 3 WindBG
-  gesetzlich normierter Flächenabzug gem. § 4 Abs. 3 WindBG
-  Grenze der Verwaltungseinheit



Samtgemeinde Barnstorf (Blatt 21 und Blatt 22):

Blatt 21: Teilbereiche (TB) 1, 3, 6 und 7 der 69. FNP-Änderung

Analyse der Flächenbeitragswerte



- 69. Flächennutzungsplanänderung "Windenergieanlagen IV", bekannt gemacht am 30.01.2024
- Sondergebiet (SO) für die Windenergie in den Teilbereichen 1, 3, 6 und 7: 391,8 ha
- Die Planung verfolgt das Rotor-Out-Prinzip
- Teilbereich 1 Rüssener Heide: **37,1 ha**
- Teilbereich 3 Aasbruch: **101,6 ha**
- Teilbereich 6 Dreeker Fladder: **34,5 ha**
- Teilbereich 7 Nördlich Drebber: **218,6 ha**
- Flächen für Windenergiegebiete in den Teilbereichen 1, 3, 6 und 7: **391,8 ha**

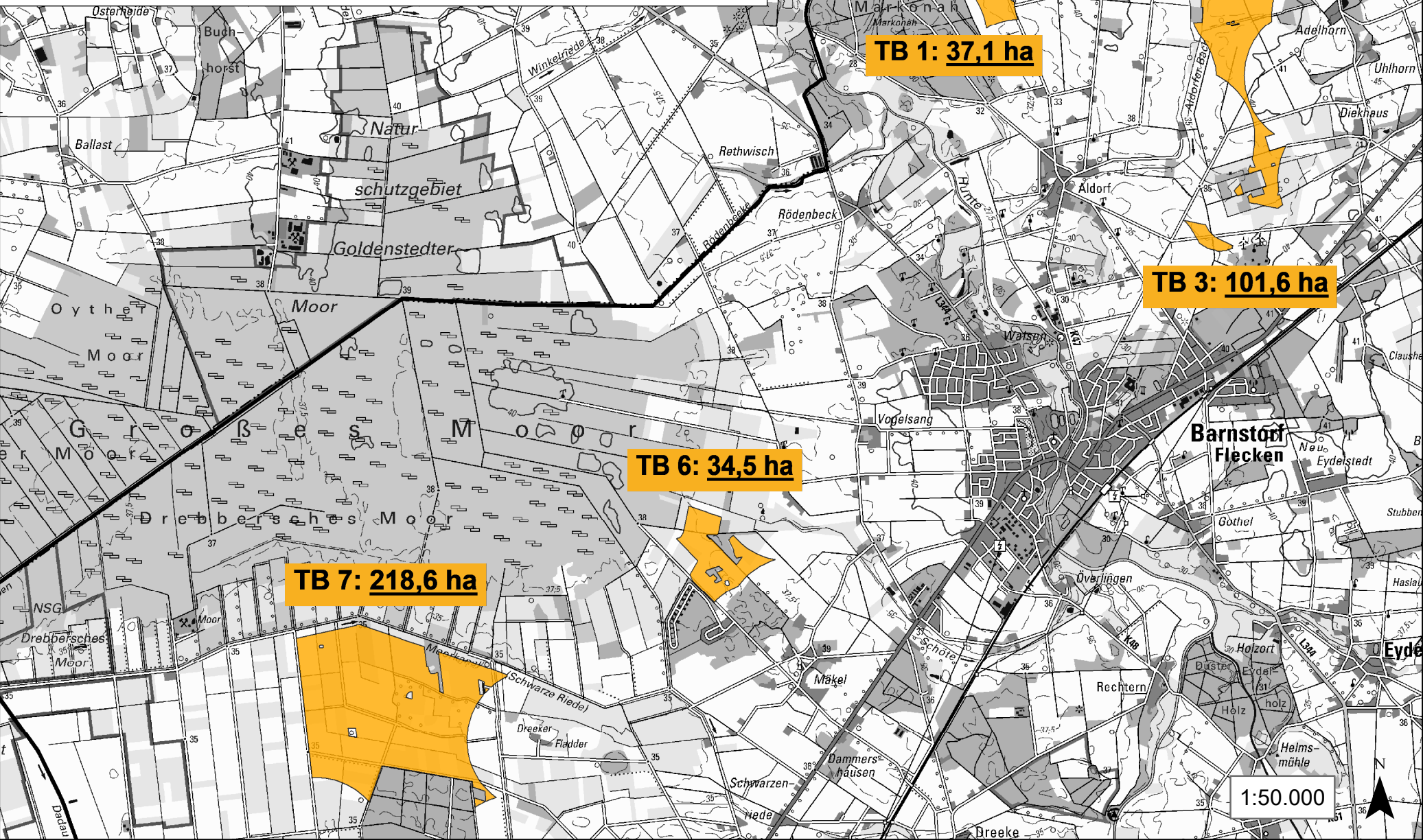
Blatt 22: Teilbereiche (TB) 9, 10 und 13 der 69. FNP-Änderung

Analyse der Flächenbeitragswerte



- 69. Flächennutzungsplanänderung "Windenergieanlagen IV", bekannt gemacht am 30.01.2024
- Sondergebiet (SO) für die Windenergie in den Teilbereichen 9, 10 und 13: 255,8 ha
- Die Planung verfolgt das Rotor-Out-Prinzip
- Teilbereich 9 Düste: **98,2 ha**
- Teilbereich 10 Donstorf: **46,9 ha**
- Teilbereich 13 Nördlich Barver: **110,7 ha**
- Flächen für Windenergiegebiete in den Teilbereichen 9, 10 und 13: **255,8 ha**

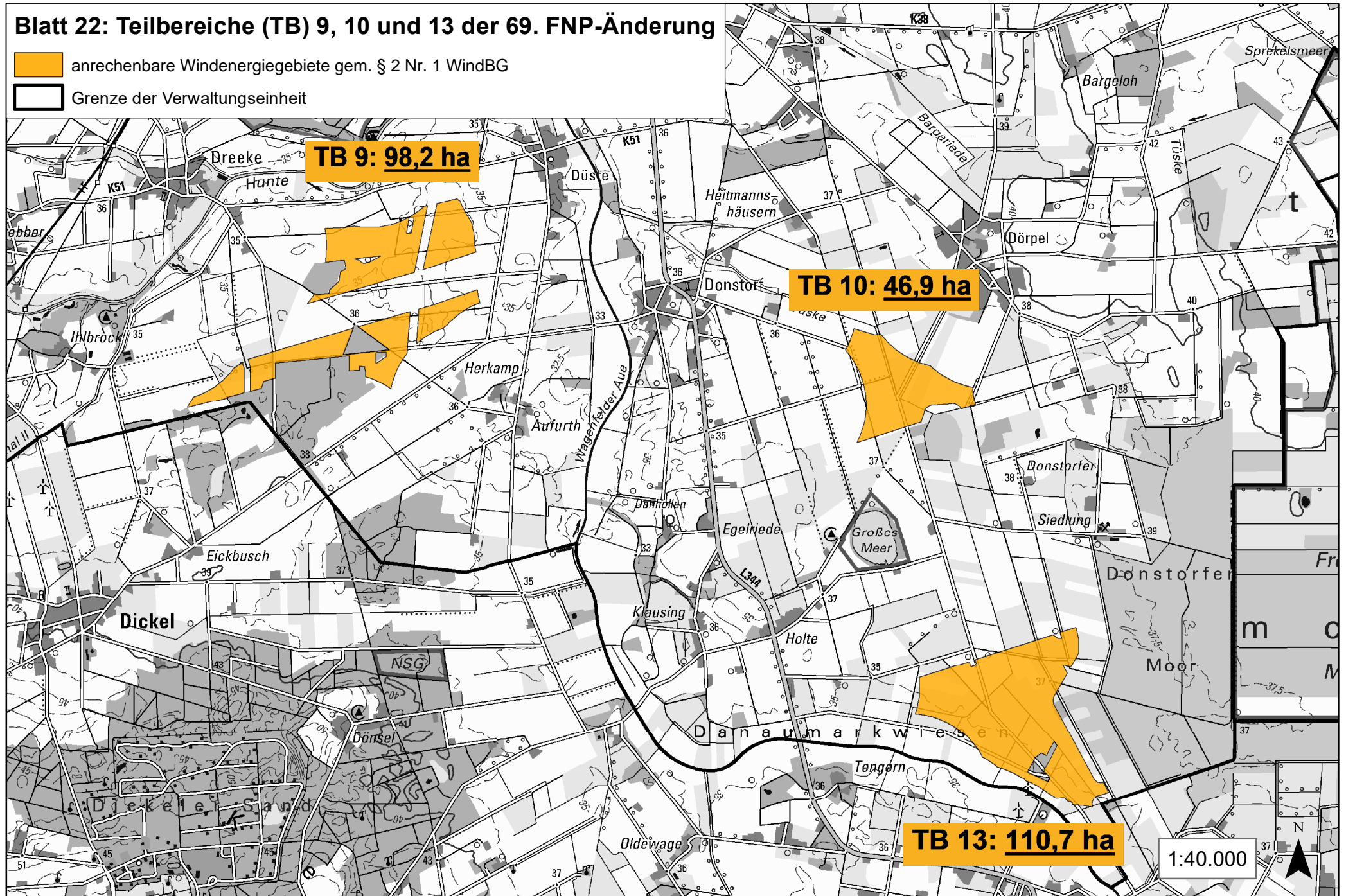
Blatt 21: Teilbereiche (TB) 1, 3, 6 und 7 der 69. FNP-Änderung

-  anrechenbare Windenergiegebiete gem. § 2 Nr. 1 WindBG
-  Grenze der Verwaltungseinheit



Blatt 22: Teilbereiche (TB) 9, 10 und 13 der 69. FNP-Änderung

-  anrechenbare Windenergiegebiete gem. § 2 Nr. 1 WindBG
-  Grenze der Verwaltungseinheit



Samtgemeinde Kirchdorf (Blatt 23 und Blatt 24):

Blatt 23: Teilbereiche (TB) 1 und 2 der 115. FNP-Änderung

Analyse der Flächenbeitragswerte




- 115. Flächennutzungsplanänderung "Windenergie" der Samtgemeinde Kirchdorf, bekannt gemacht am 19.01.2024
- Sondergebiet (SO) für die Windenergie in den Teilbereichen 1 und 2: 17,4 ha
- Rotor-In-Regelung, daher gesetzlich normierter Flächenabzug gem. § 4 Abs. 3 WindBG
- Teilbereich 1 Nordöstlich Wehrbleck: 9,5 ha
→ anrechenbare Fläche: **4,8 ha**
- Teilbereich 2 Südlich Lindern: 7,9 ha
→ anrechenbare Fläche: **1,8 ha**
- Flächen für Windenergiegebiete in den Teilbereichen 1 und 2: **6,6 ha**

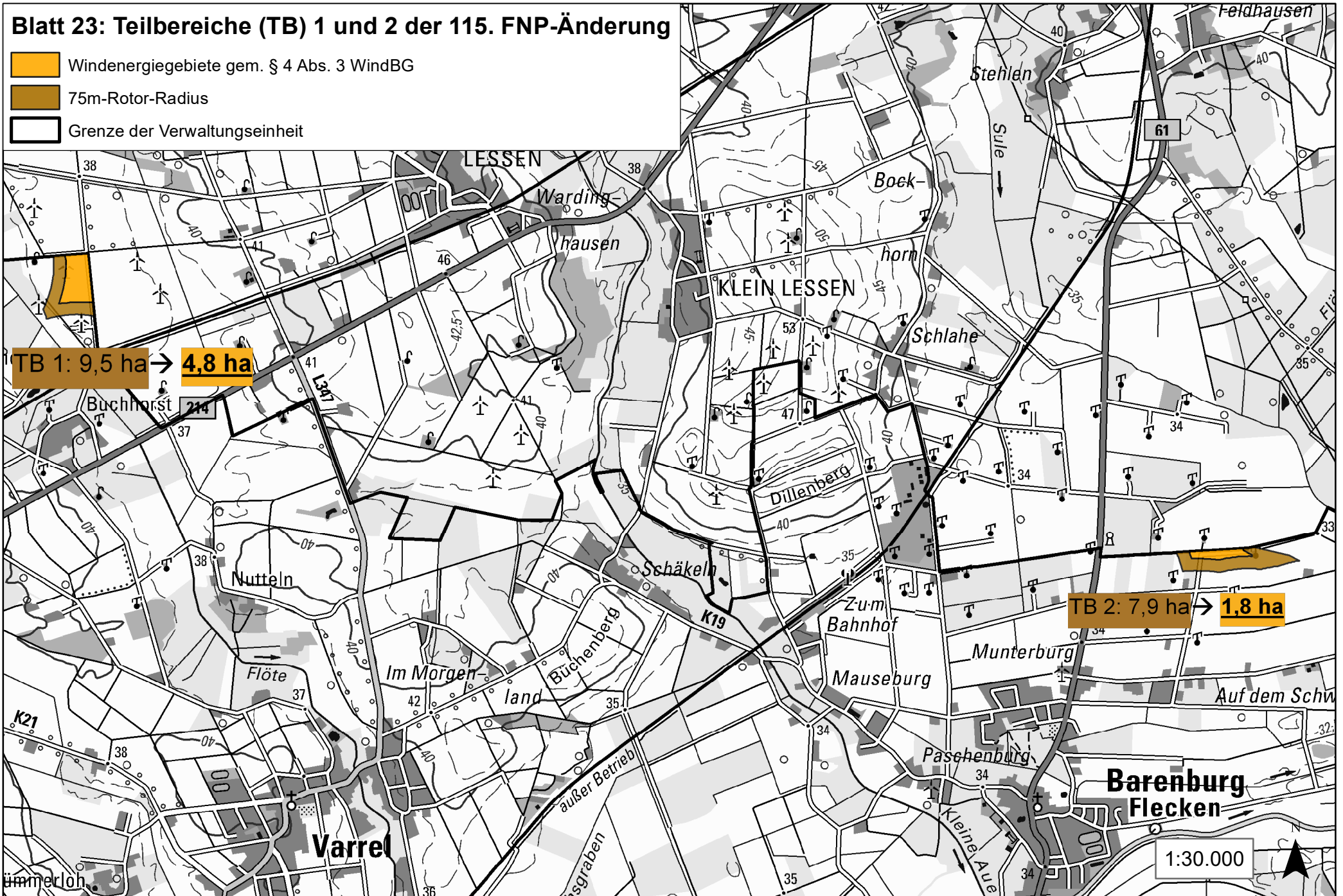
Blatt 24: Teilbereiche (TB) 5 und 6 der 115. FNP-Änderung

Analyse der Flächenbeitragswerte




- 115. Flächennutzungsplanänderung "Windenergie" der Samtgemeinde Kirchdorf, bekannt gemacht am 19.01.2024
- Sondergebiet (SO) für die Windenergie in den Teilbereichen 5 und 6: 258,8 ha
- Rotor-In-Regelung, daher gesetzlich normierter Flächenabzug gem. § 4 Abs. 3 WindBG
- Teilbereich 5 Darlaten: 238,4 ha
→ anrechenbare Fläche: **168,3 ha**
- Teilbereich 6 Südöstlich Kuppendorf: 20,4 ha
→ anrechenbare Fläche: **8,2 ha**
- Flächen für Windenergiegebiete in den Teilbereichen 5 und 6: **176,5 ha**

Blatt 23: Teilbereiche (TB) 1 und 2 der 115. FNP-Änderung

-  Windenergiegebiete gem. § 4 Abs. 3 WindBG
-  75m-Rotor-Radius
-  Grenze der Verwaltungseinheit



Blatt 24: Teilbereiche (TB) 5 und 6 der 115. FNP-Änderung

-  Windenergiegebiete gem. § 4 Abs. 3 WindBG
-  75m-Rotor-Radius
-  Grenze der Verwaltungseinheit

