

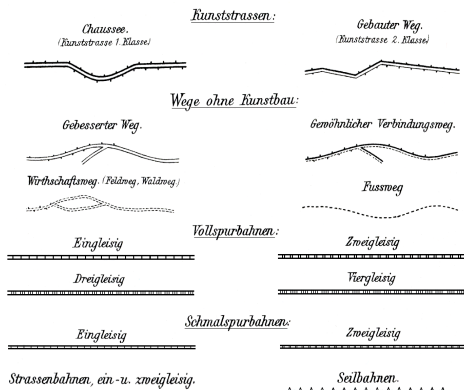
Zeichen - Erklärung

für die

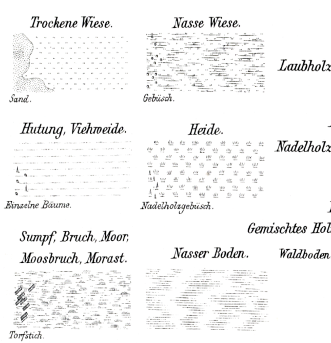
MESSTISCHBLÄTTER 1:25000.

Herausgegeben von der Kartographischen Abteilung der Königl. Preuss. Landes-Aufnahme.

Wege, Eisenbahnen und Grenzen.



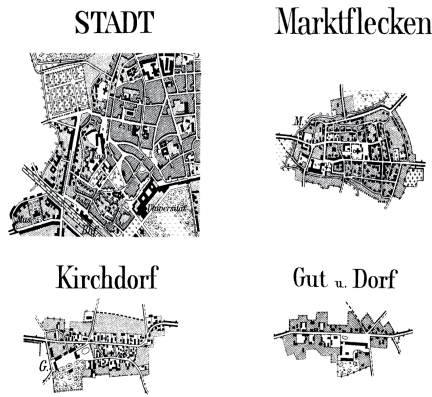
Boden und Wald.



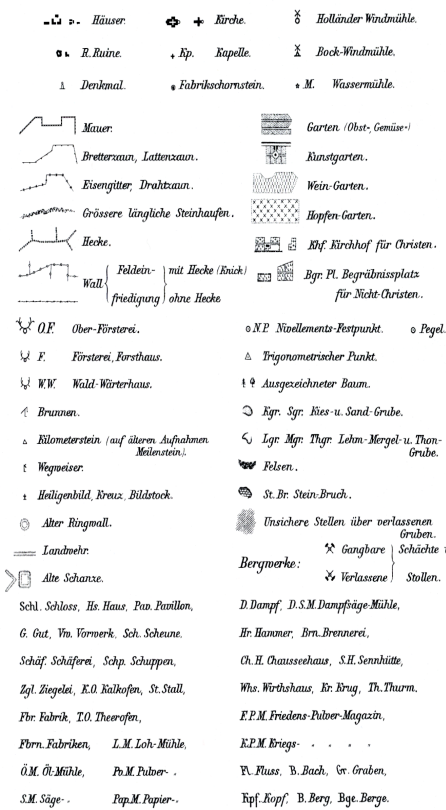
Gewässer.



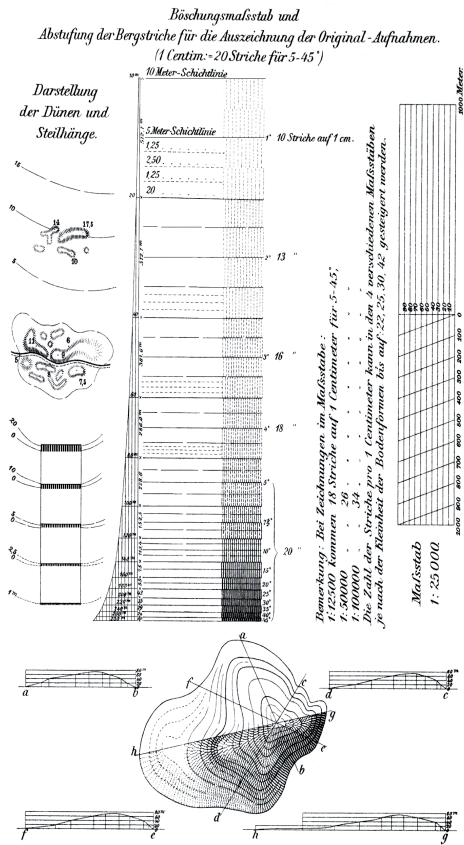
Ortschaften.



Kleine Signaturen und Abkürzungen.



Darstellung der Bodenformen.



Schriftgrößen.

