

## **Verordnung**

### **über das Landschaftsschutzgebiet „Rathloser Gehäge“ in der Ortschaft Rathlosen in der Stadt Sulingen, Landkreis Diepholz vom 22.10.2018**

Aufgrund der §§ 20 Abs. 2 Nr. 4, 22 Abs. 1 und 2, 26, 32 Abs. 2 und 3 Bundesnaturschutzgesetz (BNatSchG) vom 29.07.2009 (BGBl. I S. 2542), zuletzt geändert durch Artikel 1 ÄndG vom 15.09.2017 (BGBl. I S. 3434) i. V. m. den §§ 14, 15, 19, 23, 32 Abs. 1 Nds. Ausführungsgesetz zum Bundesnaturschutzgesetz (NAGBNatSchG) vom 19.02.2010 (Nds. GVBl. S. 104) wird verordnet:

## § 1 Landschaftsschutzgebiet

- (1) Das in den Absätzen 2 und 3 näher bezeichnete Gebiet wird zum Landschaftsschutzgebiet (LSG) „Rathloser Gehäge“ erklärt.
- (2) Das LSG liegt in der naturräumlichen Einheit „Dümmer-Geestniederung und Ems-Hunte-Geest“. Es befindet sich ca. 1,4 km östlich der Ortschaft Rathlosen und ca. 3 km nordwestlich der Stadt Sulingen. Das LSG ist ein Waldgebiet, das von Hainsimsen-Buchenwald geprägt ist. Der geschlossene Waldbestand wird von der Kreisstraße K2 durchtrennt.
- (3) Die Lage des LSG ergibt sich aus der maßgeblichen und mitveröffentlichten Karte im Maßstab 1:12.000 (**Anlage**). Sie verläuft auf der Innenseite des dort dargestellten grauen Bandes. Die Karte ist Bestandteil dieser Verordnung. Sie kann von jedermann während der Dienststunden bei der Stadt Sulingen und dem Landkreis Diepholz – untere Naturschutzbehörde – unentgeltlich eingesehen werden.
- (4) Das LSG ist identisch mit dem Fauna-Flora-Habitat-(FFH-)Gebiet (287) „Rathloser Gehäge“ (DE 3218-331) gemäß der Richtlinie 92/43/EWG (FFH-Richtlinie) des Rates vom 21.05.1992 zur Erhaltung der natürlichen Lebensräume sowie der wild lebenden Tiere und Pflanzen (ABl. EG Nr. L 206 S. 7; 1996 Nr. L 59 S. 63).
- (5) Das LSG hat eine Größe von ca. 118,5 ha.

## § 2 Schutzzweck

- (1) Allgemeiner Schutzzweck für das LSG ist nach Maßgabe der §§ 26 Abs. 1 und 32 Abs. 3 BNatSchG i. V. m. § 19 NAGBNatSchG die Erhaltung, Entwicklung und Wiederherstellung der Leistungs- und Funktionsfähigkeit des Naturhaushalts und der Regenerationsfähigkeit und nachhaltigen Nutzungsfähigkeit der Naturgüter, einschließlich des Schutzes von Lebensstätten und Lebensräumen bestimmter wild lebender Tier- und Pflanzenarten.
- (2) Der besondere Schutzzweck für das LSG umfasst die Erhaltung und Entwicklung von strukturreichen, weitgehend naturnahen und möglichst unzerschnittenen Buchenwaldbeständen sowie in Teilbereichen die natürliche Waldentwicklung.
- (3) Das LSG gemäß § 1 Abs. 4 ist Teil des kohärenten europäischen ökologischen Netzes „Natura 2000“; die Unterschutzstellung trägt dazu bei, den günstigen Erhaltungszustand der maßgeblichen Lebensraumtypen im FFH-Gebiet zu erhalten oder wiederherzustellen.
- (4) Erhaltungsziel des FFH-Gebietes im LSG ist die Erhaltung und Wiederherstellung eines günstigen Erhaltungszustandes der Lebensraumtypen (Anhang I FFH-Richtlinie)
  - a) 9110/9120 Hainsimsen-Buchenwald/Bodensaurer Buchenwald mit Stechpalme als naturnahe, strukturreiche Bestände auf mehr oder weniger basenarmen, frischen bis nachhaltig frischen Standorten mit naturnahem Relief und weitgehend intakter Bodenstruktur. Hauptbaumart ist die Rotbuche (*Fagus sylvatica*). Phasenweise können auf Teilflächen weitere lebensraumtypische Baumarten wie Stieleiche (*Quercus robur*) beigemischt sein. Die Strauchschicht wird stellenweise durch hohe Anteile von Stechpalme geprägt. Die Krautschicht besteht aus den standorttypischen charakteristischen Arten, wie Pillen-Segge (*Carex pilulifera*), Dornfarn (*Dryopteris carthusiana*), Sauerklee (*Oxalis acetosella*) und Heidelbeere (*Vaccinium myrtillus*).

## § 3 Verbote

- (1) Gemäß § 26 Abs. 2 BNatSchG sind in einem LSG unter besonderer Beachtung des § 5 Abs. 1 BNatSchG und nach Maßgabe näherer Bestimmungen alle Handlungen verboten, die den Charakter des Gebietes verändern oder dem besonderen Schutzzweck zuwiderlaufen.
- (2) Insbesondere werden folgende Handlungen untersagt:
  1. die Ruhe der Natur durch Lärm oder auf andere Weise zu stören,

2. standortheimische Hecken, Bäume, Gebüsche und sonstige Gehölzbestände zu beseitigen, zu beschädigen oder zu verändern,
3. an anderen als den behördlich zugelassenen Plätzen zu zelten oder Wohnwagen oder andere für die Unterkunft geeignete Fahrzeuge aufzustellen,
4. die Pflanzendecke abzubrennen oder sonst unbefugt Feuer anzumachen,
5. Pflanzen oder Tiere, insbesondere gebietsfremde oder invasive Arten auszubringen oder anzusiedeln,
6. Abfälle, insbesondere Gartenabfälle und Müll an anderen als den hierfür zugelassenen Plätzen wegzuworfen, abzulagern oder die Landschaft auf andere Weise zu verunreinigen,
7. zusätzliche Entwässerungsmaßnahmen zur Absenkung des Oberflächen- und Grundwasserstandes vorzunehmen, insbesondere durch die Neuanlage von Gräben, Gruben sowie Drainagen,
8. bauliche Anlagen aller Art, ortsfeste Draht- und Rohrleitungen, Werbeanlagen, Sport, Bade-, Camping-, Zelt- und Lagerplätze zu errichten oder äußerlich wesentlich zu verändern, auch wenn die Maßnahmen keiner baurechtlichen Genehmigung bedürfen oder nur vorübergehender Art sind,
9. Straßen und Wege neu anzulegen oder auszubauen,
10. die nicht dem öffentlichen Verkehr gewidmeten Straßen, Wege und Flächen mit Kraftfahrzeugen zu befahren oder Kraftfahrzeuge dort abzustellen.

(3) § 33 Abs. 1a BNatSchG bleibt unberührt.

#### **§ 4 Freistellungen**

- (1) Die in den Abs. 2 bis 4 aufgeführten Handlungen oder Nutzungen sind von den Verboten des § 3 Abs. 1 und 2 freigestellt.
- (2) Freigestellt sind
  1. die von der Naturschutzbehörde angeordneten oder mit ihr abgestimmten Pflege- und Entwicklungsmaßnahmen,
  2. ordnungsgemäße Pflegemaßnahmen an Gehölzen sowie der ordnungsgemäße Gehölzrückschnitt zur Erhaltung des Lichtraumprofils an Straßen, Wegen und landwirtschaftlich genutzten Grundstücken,
  3. die Wahrnehmung von Maßnahmen der Gefahrenabwehr oder Verkehrssicherungspflicht,
  4. die Beseitigung und das Management von invasiven und/oder gebietsfremden Arten, sofern die Maßnahmen nicht dem Schutzzweck zuwiderlaufen,
  5. Maßnahmen zur Durchführung geowissenschaftlicher Untersuchungen zum Zwecke der amtlich geologischen und bodenkundlichen Landesaufnahme mit vorheriger Zustimmung der zuständigen Naturschutzbehörde,
  6. die Nutzung und Unterhaltung der bestehenden rechtmäßigen Anlagen und Einrichtungen in der bisherigen Art und im bisherigen Umfang.
- (3) Freigestellt ist die ordnungsgemäße Forstwirtschaft im Wald im Sinne des § 5 Abs. 3 BNatSchG und des § 11 NWaldLG einschließlich der Errichtung und Unterhaltung von Zäunen und Gattern und der Nutzung und Unterhaltung von sonst erforderlichen Einrichtungen und Anlagen und darüber hinausgehend
  - I. auf Waldflächen die nach dem Ergebnis der Basiserfassung keinen FFH-Lebensraumtypen darstellen soweit
    1. eine dauerhafte Änderung des Wasserhaushalts unterbleibt,
    2. bei Holzeinschlag und Pflege eine Belassung aller erkennbaren Horst- und Stammhöhlenbäume erfolgt,
    3. der Umbau von Waldbeständen aus standortheimischen Arten in Bestände aus nicht standortheimischen Arten sowie die Umwandlung von Laub- in Nadelwald unterbleibt,
    4. der flächige Einsatz von Herbiziden und Fungiziden und der Einsatz von sonstigen Pflanzenschutzmitteln unterbleibt, wenn dieser nicht mindestens zehn Werktagen vorher der Naturschutzbehörde angezeigt worden ist und eine erhebliche Beeinträchtigung i. S. des § 33 Abs.1 Satz 1 und des § 34 Abs. 1 BNatSchG nachvollziehbar belegt ausgeschlossen ist. Die Behandlung von Holzpoltern oder Einzelstämmen ist von der Regelung nicht betroffen.

- II. auf den in der maßgeblichen Karte grau dargestellten Waldflächen mit wertbestimmenden Lebensraumtypen soweit
1. ein Kahlschlag unterbleibt und die Holzentnahme nur einzelstammweise oder durch Femel- oder Lochhieb vollzogen wird,
  2. auf befahrungsempfindlichen Standorten und in Altholzbeständen die Feinerschließungslinien einen Mindestabstand der Gassenmitten von 40 m und in strukturreichen Beständen unterschiedlicher Altersklassen von 20 m zueinander haben,
  3. eine Befahrung außerhalb von Wegen und Feinerschließungslinien unterbleibt, ausgenommen sind Maßnahmen zur Vorbereitung der Verjüngung,
  4. in Altholzbeständen die Holzentnahme und die Pflege in der Zeit vom 1. März bis 31. August nur mit Zustimmung der Naturschutzbehörde erfolgt,
  5. eine Düngung unterbleibt,
  6. eine Bodenbearbeitung unterbleibt, wenn diese nicht mindestens einen Monat vorher der Naturschutzbehörde angezeigt worden ist; ausgenommen ist eine zur Einleitung einer natürlichen Verjüngung erforderliche plätzwweise Bodenverwundung,
  7. eine Bodenschutzkalkung unterbleibt, wenn diese nicht mindestens einen Monat vorher der Naturschutzbehörde angezeigt worden ist,
  8. ein flächiger Einsatz von Herbiziden und Fungiziden vollständig unterbleibt und von sonstigen Pflanzenschutzmitteln dann unterbleibt, wenn dieser nicht mindestens zehn Werktage vorher der Naturschutzbehörde angezeigt worden und eine erhebliche Beeinträchtigung i. S. des § 33 Abs. 1 Satz 1 und des § 34 Abs. 1 BNatSchG nachvollziehbar belegt ausgeschlossen ist,
  9. eine Instandsetzung von Wegen unterbleibt, wenn diese nicht mindestens einen Monat vorher der Naturschutzbehörde angezeigt worden ist; freigestellt bleibt die Wegeunterhaltung einschließlich des Einbaus von nicht mehr als 100 kg milieuangepasstem Material pro Quadratmeter,
  10. ein Neu- oder Ausbau von Wegen nur mit Zustimmung der Naturschutzbehörde erfolgt,
  11. beim Holzeinschlag und bei der Pflege
    - a) ein Altholzanteil von mindestens 20 % der Lebensraumtypfläche der jeweiligen Eigentümerin oder des jeweiligen Eigentümers erhalten bleibt oder entwickelt wird,
    - b) je vollem Hektar der Lebensraumtypfläche der jeweiligen Eigentümerin oder des jeweiligen Eigentümers mindestens drei lebende Altholzbäume dauerhaft als Habitatbäume markiert und bis zum natürlichen Zerfall belassen oder bei Fehlen von Altholzbäumen auf 5 % der Lebensraumtypfläche der jeweiligen Eigentümerin oder des jeweiligen Eigentümers ab der dritten Durchforstung Teilflächen zur Entwicklung von Habitatbäumen dauerhaft markiert werden (Habitatbaumanwärter); artenschutzrechtliche Regelungen zum Schutz von Horst- und Höhlenbäumen bleiben unberührt,
    - c) je vollem Hektar Lebensraumtypfläche der jeweiligen Eigentümerin oder des jeweiligen Eigentümers mindestens zwei Stück stehendes oder liegendes starkes Totholz bis zum natürlichen Zerfall belassen werden,
    - d) auf mindestens 80 % der Lebensraumtypfläche der jeweiligen Eigentümerin oder des jeweiligen Eigentümers lebensraumtypische Baumarten erhalten bleiben oder entwickelt werden.
  12. bei künstlicher Verjüngung auf mindestens 90 % der Verjüngungsfläche lebensraumtypische Baumarten angepflanzt oder gesät werden.
- III. auf den Flächen mit natürlicher Waldentwicklung (NWE-Flächen) ohne forstliche Bewirtschaftung. Ausgenommen hiervon sind Erstinstandsetzungsmaßnahmen bis zum 31.12.2020. Die NWE-Flächen sind im Bewirtschaftungsplan dargestellt.
- (4) Freigestellt ist die ordnungsgemäße Ausübung der Jagd.
  - (5) Die Naturschutzbehörde kann bei den in Absatz 2 und 3 genannten Fällen die erforderliche Zustimmung erteilen, wenn und soweit keine Beeinträchtigungen oder nachhaltigen Störungen des LSG oder seiner für die Erhaltungsziele oder den Schutzzweck maßgeblichen Bestandteile zu befürchten sind. Die Erteilung der Zustimmung kann mit Regelungen zu Zeitpunkt, Ort und Ausführungsweise versehen werden.
  - (6) Weitergehende Vorschriften der § 30 BNatSchG und § 24 NAGBNatSchG sowie die artenschutzrechtlichen Bestimmungen des § 44 BNatSchG bleiben unberührt.

- (7) Bestehende, bestandskräftige behördliche Genehmigungen, Erlaubnisse oder sonstige Verwaltungsakte bleiben unberührt.

## **§ 5 Befreiungen**

- (1) Von den Verboten dieser Verordnung kann die Naturschutzbehörde nach Maßgabe des § 67 BNatSchG i. V. m. § 41 NAGBNatSchG Befreiung gewähren.
- (2) Eine Befreiung zur Realisierung von Plänen oder Projekten kann gewährt werden, wenn sie sich im Rahmen der Prüfung nach § 34 Abs. 1 Satz 1 BNatSchG i. V. m. § 26 NAGBNatSchG als mit dem Schutzzweck dieser Verordnung vereinbar erweisen oder die Voraussetzungen des § 34 Abs. 3 bis 6 BNatSchG erfüllt sind.

## **§ 6 Anordnungsbefugnis**

Gemäß § 3 Abs. 2 BNatSchG sowie § 2 Abs. 1 Satz 3 und Abs. 2 NAGBNatSchG kann die Naturschutzbehörde die Wiederherstellung des bisherigen Zustands anordnen, wenn gegen die Verbote des § 3 oder die Anzeigepflichten dieser Verordnung verstoßen wurde, ohne dass die Voraussetzungen einer Freistellung nach § 4 vorliegen oder eine Zustimmung nach § 4 Abs. 5 erteilt wurde, und Natur oder Landschaft rechtswidrig zerstört, beschädigt oder verändert worden sind.

## **§ 7 Pflege-, Entwicklungs- und Wiederherstellungsmaßnahmen**

- (1) Grundstückseigentümer und Nutzungsberechtigte haben die Durchführung von folgenden durch die Naturschutzbehörde angeordneten oder angekündigten Maßnahmen zu dulden:
1. Maßnahmen zur Erhaltung, Pflege, Entwicklung und Wiederherstellung des LSG oder einzelner seiner Bestandteile,
  2. das Aufstellen von Schildern zur Kennzeichnung des LSG und seiner Wege sowie zur weiteren Information über das LSG.
- (2) Die Pflege-, Entwicklungs- und Wiederherstellungsmaßnahmen für das Gebiet werden in einem mit Zustimmung der Naturschutzbehörde erstellten Bewirtschaftungsplan dargestellt.
- (3) §§ 15 und 39 NAGBNatSchG sowie § 65 BNatSchG bleiben unberührt.

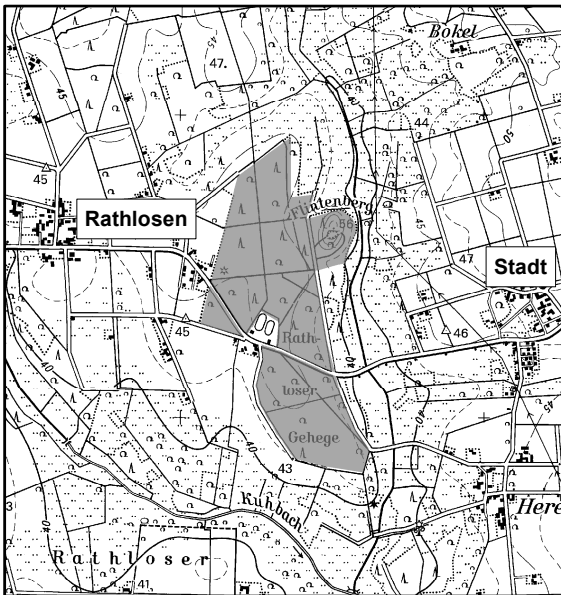
## **§ 8 Ordnungswidrigkeiten**

Ordnungswidrig im Sinne von § 43 Abs. 3 Nr. 4 NAGBNatSchG handelt, wer vorsätzlich oder fahrlässig gegen die Verbote in § 3 Abs. 1 und 2 dieser Verordnung verstößt, ohne dass die Voraussetzungen einer Freistellung nach § 4 Abs. 2 bis 4 dieser Verordnung vorliegen oder eine Zustimmung nach § 4 Abs. 5 erteilt oder eine Befreiung gewährt wurde. Die Ordnungswidrigkeit kann nach § 43 Abs. 4 NAGBNatSchG mit einer Geldbuße bis zu 25.000 Euro geahndet werden.

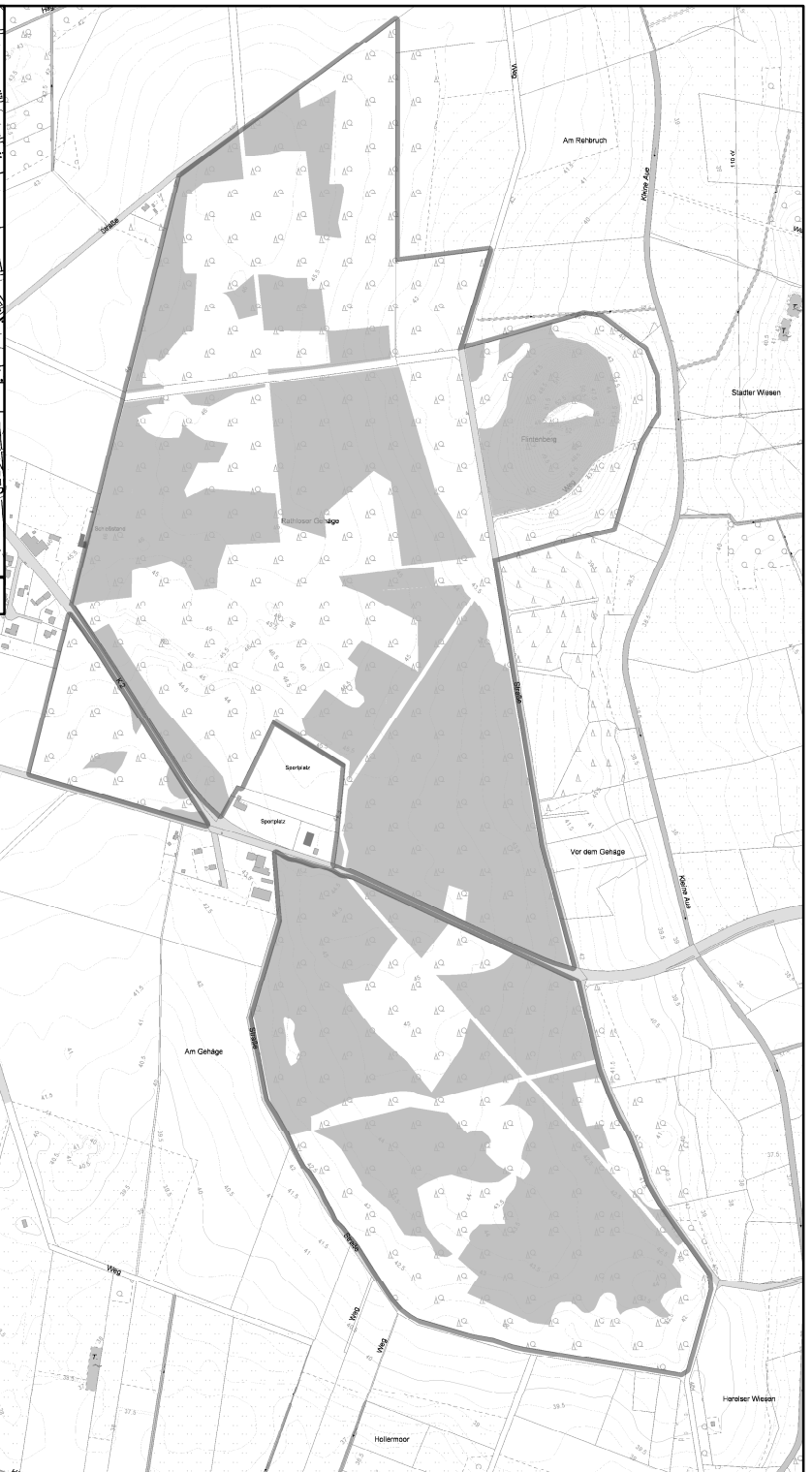
## **§ 9 Inkrafttreten**

- (1) Diese Verordnung tritt am Tag nach ihrer Verkündung im Amtsblatt für den Landkreis Diepholz in Kraft.
- (2) Das LSG „Kleine Aue“ vom 24.02.1969 (Abl. RBHan. vom 19.03.1969, Stück 6, Seite 83) wird im Geltungsbereich dieser Verordnung aufgehoben.



Diepholz, den 22.10.2018  
Landkreis Diepholz  
C. Bockhop  
Landrat



Kartengrundlage: Topographische Karte 1:50.000 (TK50) 



### Legende

-  Grenze des Landschaftsschutzgebietes und der Fläche zur Umsetzung der FFH-Richtlinie (Die Innenseite des grauen Bandes stellt die Schutzgebietsgrenze dar)
-  Wald gem. § 4 Abs. 3 Ziff. II

Karte zur Verordnung des Landkreises Diepholz über das  
Landschaftsschutzgebiet


## "Rathloser Gehäge"

in der Ortschaft Rathlosen in der Stadt Sulingen im Landkreis Diepholz  
vom 22.10.2018

0 70 140 280  
Meter

Kartengrundlage:  
Amtliche Karte 1 : 5.000 (AK5)

Maßstab:  
1:12.000

Quelle Geobasisdaten:  
Auszug aus den Geobasisdaten der  
Nds. Vermessungs- u. Katasterverwaltung  © 2018

Quelle Geofachdaten: Landkreis Diepholz  
© 2018  
Bearbeiter Karte: Frau Scharninghausen

